

SCHEDA B

PROGETTISTI - ARCH. GIORGIO QUAGINI
- ING. LORIS RAVAZZOLO

UNITÀ N. 37

COMUNE DI COLOGNA VENETA
CENTRO STORICO DEL CAPOLUOGO

ISOLATO "A"

VIA CHIOGGIANO n° 31 (interno)

GRADO DI PROTEZIONE

8

INDAGINE STORICA

1 - EPOCA DI COSTRUZIONE

- 1.1 - Prima del 1816
- 1.2 - Dal 1816 al 1906
- 1.3 - Dal 1907 al 1945
- 1.4 - Dal 1946 al 1967
- 1.5 - Dal 1968 al 1977
- 1.6 - Dopo il 1977

2 - INDIVIDUAZIONE AL CATASTO

- 2.1 - Napoleonico
- 2.2 - Austro-ungarico
- 2.3 - Impianto
- 2.4 - Attuale

INDAGINE TIPOLOGICA

3 - TIPOLOGIA EDILIZIA

- 3.1 - Villa
- 3.2 - Palazzetto
- 3.3 - Edificio a corte
- 3.4 - Edificio a torre
- 3.5 - Taberna e aggregazioni
- 3.6 - Edificio a schiera e aggregazioni
- 3.7 - Edificio in linea
- 3.8 - Edificio isolato
- 3.9 - Edificio a blocco
- 3.10 - Edilizia specialistica antipolare
- 3.11 - Edilizia specialistica polare

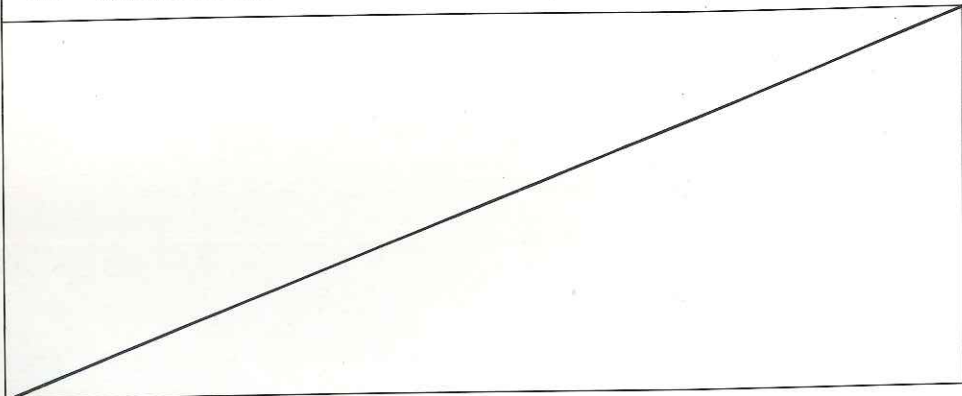
APPARTENENTE:

- 3.12 - Corte o aggregazione di corti
- 3.13 - Aggregazione di unità seriali
- 3.14 - Aggregazione di edifici specialistici
- 3.15 - Cortina omogenea di unità

INDAGINE CATASTALE

4 - DOCUMENTAZIONE STORICO-CATASTALE

4.1 - CATASTO NAPOLEONICO ANNO - 1816



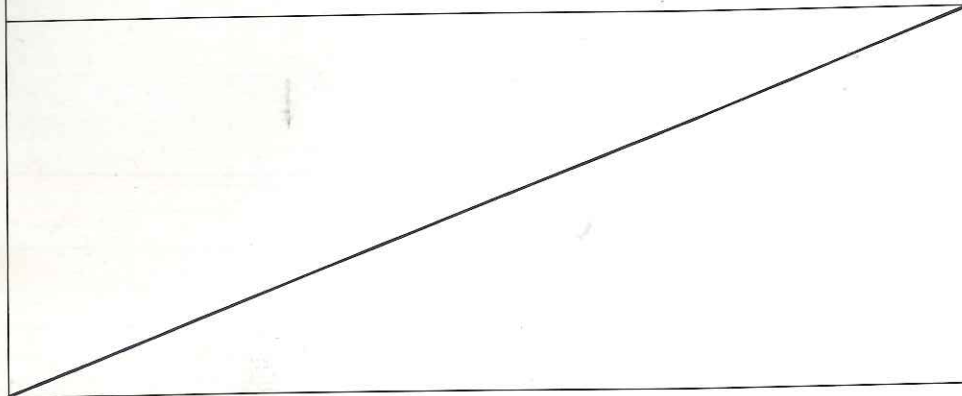
Scala 1:2000

COMUNE: COLOGNA VENETA

FOGLIO:

MAPPALE N°

4.2 - CATASTO AUSTRO-UNGARICO ANNO - 1847



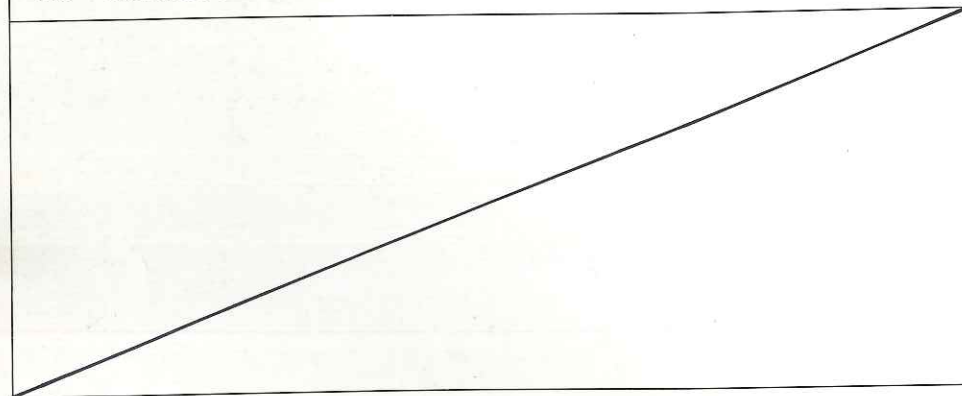
Scala 1:2000

COMUNE: COLOGNA VENETA

FOGLIO:

MAPPALE N°

4.3 - CATASTO D'IMPIANTO ANNO - 1906



Scala 1:2000

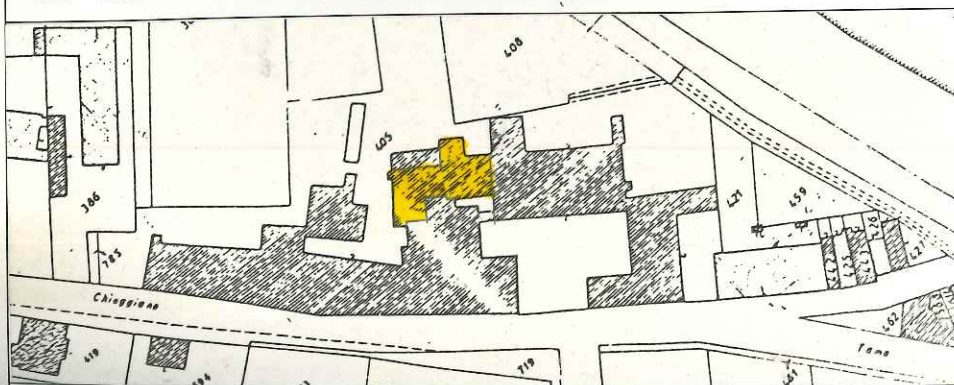
COMUNE: COLOGNA VENETA

SEZIONE:

FOGLIO:

MAPPALE N°

4.4 - CATASTO ATTUALE AGGIORNATO AL 1963



Scala 1:2000

COMUNE: COLOGNA VENETA


SEZIONE: **A**

FOGLIO: **V Alleg. C**

MAPPALE N° **405 parte**

A 37

SCHEMA SULLA TIPOLOGIA EDILIZIA



PIANO TERRA Scala 1:500

INDAGINE ARCHITETTONICA

5 - VINCOLI

- 5.1 - Monumentale ex L. 1089/39
- 5.2 - Ambientale ex L. 1497/39
- 5.3 - Culturale ex art. 28 L.R. 61/85
- 5.4 - Rurale ex art. 10 L.R. 24/85
- 5.5 - Centro storico L.R. 80/80
- 5.6 - Parchi e riserve naturali L.R. 72/80
- 5.7 - Strumento Urbanistico Generale
- 5.8 - Nessuno

6 - PRESENZA DI DECORAZIONI E PARTICOLARI ARCHITETTONICI

- 6.1 - Elementi pittorici
- 6.2 - Elementi scultorei
- 6.3 - Cornici delle aperture
- 6.4 - Gronde e marcapiani
- 6.5 - Elementi isolati
- 6.6 - Nessuna

7 - CARATTERIZZAZIONE ARCHITETTONICA

- 7.1 - Globale dell'edificio
- 7.2 - Globale degli esterni
- 7.3 - Globale degli interni
- 7.4 - Elementi isolati
- 7.5 - Nessuna

INDAGINE EDILIZIA

10 - INTERVENTI RECENTI

- 10.1 - Di modesta entità
- 10.2 - Di pesante entità

11 - CARATTERISTICHE COSTRUTTIVE

11.1 - STRUTTURE VERTICALI

- 11.1.1 - Legno 11.1.2 - Cotto
- 11.1.3 - Sasso 11.1.4 - Altro

BUONO MEDIOCRE CATTIVO

11.2 - STRUTTURE ORIZZONTALI

- 11.2.1 - Ferro 11.2.2 - Lat. cem.
- 11.2.3 - C.A. 11.2.4 - Legno

BUONO MEDIOCRE CATTIVO

11.3 - MANTO DI COPERTURA

- 11.3.1 - Laterizio 11.3.2 - Lamiera
- 11.3.3 - Cemento 11.3.4 - Altro

BUONO MEDIOCRE CATTIVO

12 - STATO DI CONSERVAZIONE

- 12.1 - DELLE STRUTTURE 12.2 - COMPLESSIVO
- 12.1.1 - Buono 12.2.1 - Buono
- 12.1.2 - Mediocre 12.2.2 - Mediocre
- 12.1.3 - Cattivo 12.2.3 - Cattivo
- 12.1.4 - Pessimo 12.2.4 - Pessimo

INDAGINE AMBIENTALE

8 - VALORE AMBIENTALE

- 8.1 - Elemento emergente
- 8.2 - Elemento ripetitivo originale
- 8.3 - Elemento ripetitivo manomesso
- 8.4 - Elemento privo di valore ambientale
- 8.5 - Elemento deturpante

9 - CONTESTO AMBIENTALE

- 9.1 - Parco
- 9.2 - Giardino
- 9.3 - Orto
- 9.4 - Scoperto
- 9.5 - Brolo

13 - DOCUMENTAZIONE FOTOGRAFICA



INDAGINE URBANISTICA E SOCIO-ECONOMICA

14 - DESTINAZIONE D'USO ATTUALE

| | PT | P1 | AP | DP | NO ⁽¹⁾ |
|-----------------------------|-------------------------------------|-------------------------------------|-------------------------------------|-------------------------------------|--------------------------|
| 14.1 - Residenza urbana | <input type="checkbox"/> | <input type="checkbox"/> | <input checked="" type="checkbox"/> | <input type="checkbox"/> | <input type="checkbox"/> |
| 14.2 - Residenza rurale | <input type="checkbox"/> | <input type="checkbox"/> | <input type="checkbox"/> | <input type="checkbox"/> | <input type="checkbox"/> |
| 14.3 - Rustico | <input type="checkbox"/> | <input type="checkbox"/> | <input type="checkbox"/> | <input type="checkbox"/> | <input type="checkbox"/> |
| 14.4 - Stalla | <input type="checkbox"/> | <input type="checkbox"/> | <input type="checkbox"/> | <input type="checkbox"/> | <input type="checkbox"/> |
| 14.5 - Artigianato produt. | <input checked="" type="checkbox"/> | <input type="checkbox"/> | <input type="checkbox"/> | <input checked="" type="checkbox"/> | <input type="checkbox"/> |
| 14.6 - Artigianato di serv. | <input type="checkbox"/> | <input type="checkbox"/> | <input type="checkbox"/> | <input type="checkbox"/> | <input type="checkbox"/> |
| 14.7 - Industria | <input type="checkbox"/> | <input type="checkbox"/> | <input type="checkbox"/> | <input type="checkbox"/> | <input type="checkbox"/> |
| 14.8 - Punti vendita | <input type="checkbox"/> | <input type="checkbox"/> | <input type="checkbox"/> | <input type="checkbox"/> | <input type="checkbox"/> |
| 14.9 - Ristorante | <input type="checkbox"/> | <input type="checkbox"/> | <input type="checkbox"/> | <input type="checkbox"/> | <input type="checkbox"/> |
| 14.10 - Pizzeria | <input type="checkbox"/> | <input type="checkbox"/> | <input type="checkbox"/> | <input type="checkbox"/> | <input type="checkbox"/> |
| 14.11 - Bar | <input type="checkbox"/> | <input type="checkbox"/> | <input type="checkbox"/> | <input type="checkbox"/> | <input type="checkbox"/> |
| 14.12 - Uffici pubblici | <input type="checkbox"/> | <input type="checkbox"/> | <input type="checkbox"/> | <input type="checkbox"/> | <input type="checkbox"/> |
| 14.13 - Uffici privati | <input type="checkbox"/> | <input type="checkbox"/> | <input type="checkbox"/> | <input type="checkbox"/> | <input type="checkbox"/> |
| 14.14 - Studi professionali | <input type="checkbox"/> | <input type="checkbox"/> | <input type="checkbox"/> | <input type="checkbox"/> | <input type="checkbox"/> |
| 14.15 - Enti-Associazioni | <input type="checkbox"/> | <input type="checkbox"/> | <input type="checkbox"/> | <input type="checkbox"/> | <input type="checkbox"/> |
| 14.16 - Magazzini | <input type="checkbox"/> | <input type="checkbox"/> | <input type="checkbox"/> | <input type="checkbox"/> | <input type="checkbox"/> |
| 14.17 - Depositi | <input type="checkbox"/> | <input checked="" type="checkbox"/> | <input type="checkbox"/> | <input type="checkbox"/> | <input type="checkbox"/> |
| 14.18 - Garages | <input type="checkbox"/> | <input type="checkbox"/> | <input type="checkbox"/> | <input type="checkbox"/> | <input type="checkbox"/> |
| 14.19 - Altro uso | <input type="checkbox"/> | <input type="checkbox"/> | <input type="checkbox"/> | <input type="checkbox"/> | <input type="checkbox"/> |

⁽¹⁾ - PT = Piano terra; P1 = Piano Primo; AP = Altri Piani
 DP = Destinazione principale; NO = Non Occupato.

15 - COMPATIBILITÀ DELLA FUNZIONE URBANA

| | |
|--|-------------------------------------|
| 15.1 - Originaria LOCALI TECNICI FILANDA | |
| 15.2 - Attuale: | |
| 15.2.1 - Propria | <input checked="" type="checkbox"/> |
| 15.2.2 - Impropria | <input type="checkbox"/> |
| 15.2.3 - Compatibile | <input checked="" type="checkbox"/> |
| 15.2.4 - Incompatibile | <input type="checkbox"/> |

16 - TITOLO DI GODIMENTO

| | | |
|------------------------|------|-------------------------------------|
| 16.1 - Proprietà | N. | <input type="checkbox"/> |
| 16.2 - Affitto | N. 1 | <input checked="" type="checkbox"/> |
| 16.3 - Altro | N. | <input type="checkbox"/> |

17 - PROPRIETÀ

| | |
|------------------------------|-------------------------------------|
| 17.1 - Privata personale | <input checked="" type="checkbox"/> |
| 17.2 - Privata condominio | <input type="checkbox"/> |
| 17.3 - Società Immobiliare | <input type="checkbox"/> |
| 17.4 - Società Assicurazioni | <input type="checkbox"/> |
| 17.5 - Ente Pubblico | <input type="checkbox"/> |
| 17.6 - Ente Religioso | <input type="checkbox"/> |
| 17.7 - Altra | <input type="checkbox"/> |

18 - DOTAZIONE DI SERVIZI IGIENICI

| | |
|-----------------------------------|-------------------------------------|
| 18.1 - Bagno nell'abitazione | <input checked="" type="checkbox"/> |
| 18.2 - W.C. fuori dall'abitazione | <input type="checkbox"/> |
| 18.2.1 - Uso singolo | <input type="checkbox"/> |
| 18.2.1 - Uso comune | <input type="checkbox"/> |
| 18.3 - Sprovvisto | <input type="checkbox"/> |

NOTE:

FALEGNAMERIA
 ELEMENTI SUPERFETTATIVI SUL FIATTO
 CO E SUL FRONTE DEL CORTILE INTERNO

19 - INDICI STEREOMETRICI

| | | | |
|--------------------------------|-------------------------------------|--------------------------------|-------------------------------------|
| 19.1 - Superficie fondiaria | <input type="checkbox"/> | 19.8 - Numero alloggi | <input checked="" type="checkbox"/> |
| 19.2 - Superficie coperta | <input checked="" type="checkbox"/> | 19.9 - Numero vani residenza | <input checked="" type="checkbox"/> |
| 19.3 - Numero massimo piani | <input checked="" type="checkbox"/> | 19.10 - Numero vani altro uso | <input checked="" type="checkbox"/> |
| 19.4 - Altezza max in gronda | <input checked="" type="checkbox"/> | 19.11 - Numero totale dei vani | <input checked="" type="checkbox"/> |
| 19.5 - Altezza media in gronda | <input checked="" type="checkbox"/> | 19.12 - Famiglie residenti | <input checked="" type="checkbox"/> |
| 19.6 - Volume | <input checked="" type="checkbox"/> | 19.13 - Numero residenti | <input checked="" type="checkbox"/> |
| 19.7 - Indice fondiario | <input checked="" type="checkbox"/> | | |

20 - ULTERIORI ELEMENTI CIRCA LA FUNZIONALITÀ DELL'EDIFICIO

- 20.1 - Presenza di volumi di scarsa consistenza
- 20.2 - Altri

21 - BREVE DESCRIZIONE TIPOLOGICA AMBIENTALE

IL MANUFATTO COSTITUISCE CON I VOLUMI ADIACENTI UNA COMPLESSA AGGREGAZIONE DI EDIFICI TIPOLOGICAMENTE CLASSIFICABILE TRA L'EDILIZIA SPECIALISTICA ANTIPOLARE E STORICA MENTRE VENIVANO UTILIZZATI COME ATTIVITÀ ARTIGIANALI LEGATE ALL'ECONOMIA DEL PAESE. ATTUALMENTE L'UNITÀ IN OGGETTO È TUTT'ORA SEDE DI UNA FALEGNAMERIA CON RISPETTIVA ABITAZIONE ED È SITUATA IN UNO SPAZIO INTERNO DI VIA CHIOGGIANO CON POSSIBILITÀ DI ACCESSO DA UN SOTTOPASSO POSTO IN UNA CORTINA EDILIZIA PROSPETTANTE LA STRADA. ARCHITETTONICAMENTE IL VOLUME PRESENTA ELEMENTI NON DEL TUTTO CONSONI ALLA PARTICOLARE SITUAZIONE AMBIENTALE DEL C.S. E SI POSSONO RILEVARE DELLE TESTIMONIANZE CHE DENOTANO UN SUCCEDERSI DI EDIFICAZIONI DIVERSE NEL TEMPO, ALLA COSTRUZIONE SONO STATI ACCORTATI VOLUMI ED ELEMENTI ACCESSORI SUPERFETTATIVI CHE DEGRADANO ULTERIORMENTE LE CONDIZIONI GENERALI DELL'UNITÀ, LA QUALE DOVRA' ESSERE RICONSIDERATA ALL'INTERNO DI UN PIÙ AMPIO COMPLESSO DA RIORGANIZZARSI A LIVELLO URBANISTICO-EDILIZIO. DALL'ANALISI DEI CATASTI STORICI L'IMPIANTO PLANIMETRICO ATTUALE NON TROVA ALCUN RISCONTRO.

22 - INTERVENTI AMMESSI

UM.1. IN CASO DI INTERVENTO IL VOLUME POTRA' ESSERE RECUPERATO ENTRO LA SACOMA LIMITE CON UNA ALTEZZA MAX IN GRONDA DI MT. 9.00.

Ogni intervento è subordinato a strumento urbanistico attuativo.

23 - DESTINAZIONI D'USO

Piano terra

Piano primo

Altri piani

23.1 - Ammessa:

.....

.....

.....

Data:

RILEVATORE

REVISORE

PROGETTISTI

.....

.....

.....