

SCHEDA B

PROGETTISTI - ARCH. GIORGIO QUAGINI
- ING. LORIS RAVAZZOLO

UNITÀ N. 33

COMUNE DI COLOGNA VENETA
CENTRO STORICO DEL CAPOLUOGO

ISOLATO "D"
VIA CAVOUR n° 8-10-12

GRADO DI PROTEZIONE

5

INDAGINE STORICA

1 - EPOCA DI COSTRUZIONE

- 1.1 - Prima del 1816
- 1.2 - Dal 1816 al 1906
- 1.3 - Dal 1907 al 1945
- 1.4 - Dal 1946 al 1967
- 1.5 - Dal 1968 al 1977
- 1.6 - Dopo il 1977

2 - INDIVIDUAZIONE AL CATASTO

- 2.1 - Napoleonico
- 2.2 - Austro-ungarico
- 2.3 - Impianto
- 2.4 - Attuale

INDAGINE TIPOLOGICA

3 - TIPOLOGIA EDILIZIA

- 3.1 - Villa
- 3.2 - Palazzetto
- 3.3 - Edificio a corte
- 3.4 - Edificio a torre
- 3.5 - Taberna e aggregazioni
- 3.6 - Edificio a schiera e aggregazioni
- 3.7 - Edificio in linea
- 3.8 - Edificio isolato
- 3.9 - Edificio a blocco
- 3.10 - Edilizia specialistica antipolare
- 3.11 - Edilizia specialistica polare

APPARTENENTE:

- 3.12 - Corte o aggregazione di corti
- 3.13 - Aggregazione di unità seriali
- 3.14 - Aggregazione di edifici specialistici
- 3.15 - Cortina omogenea di unità

INDAGINE CATASTALE

4 - DOCUMENTAZIONE STORICO-CATASTALE

4.1 - CATASTO NAPOLEONICO ANNO - 1816



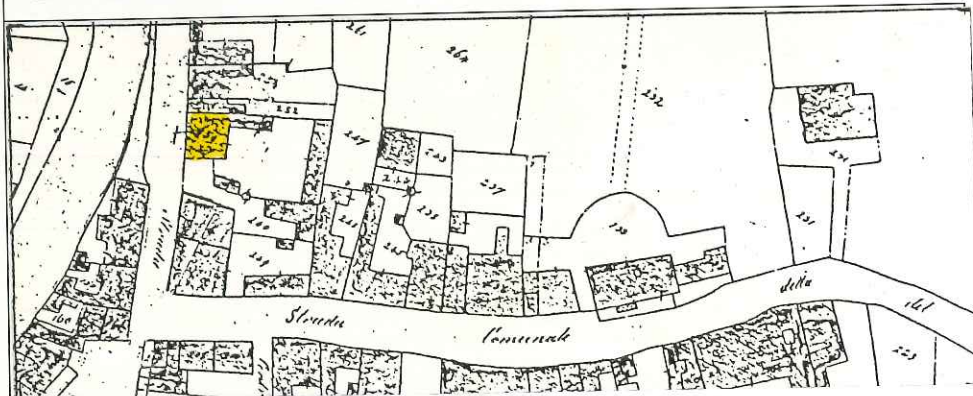
Scala 1:2000

COMUNE: COLOGNA VENETA

FOGLIO:

MAPPALE N° 251 parte

4.2 - CATASTO AUSTRO-UNGARICO ANNO - 1847



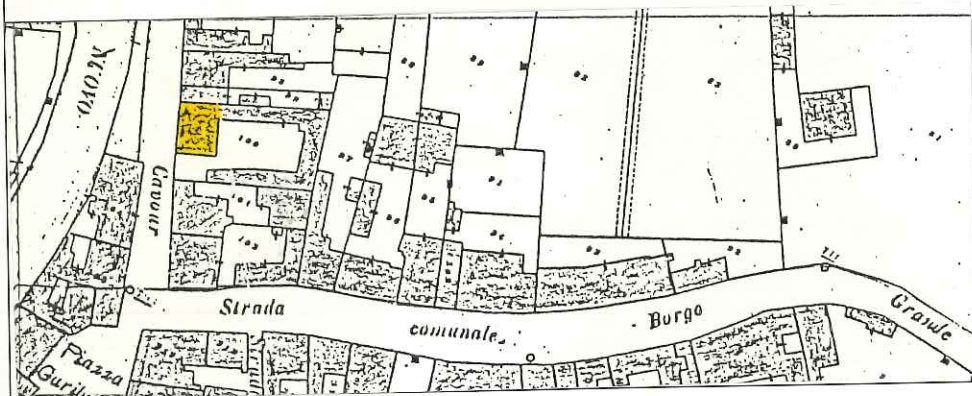
Scala 1:2000

COMUNE: COLOGNA VENETA

FOGLIO: VII Alleg. A

MAPPALE N° 251 parte

4.3 - CATASTO D'IMPIANTO ANNO - 1906



Scala 1:2000

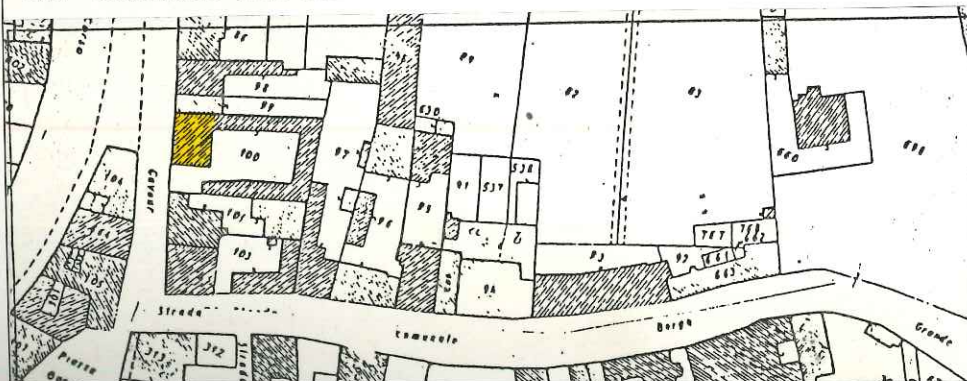
COMUNE: COLOGNA VENETA

SEZIONE: A

FOGLIO: V Alleg. A

MAPPALE N° 100 parte

4.4 - CATASTO ATTUALE AGGIORNATO AL 1963



Scala 1:2000

COMUNE: COLOGNA VENETA


SEZIONE: A

FOGLIO: V Alleg. A

MAPPALE N° 100 parte

D 33

SCHEMA SULLA TIPOLOGIA EDILIZIA



PIANO TERRA Scala 1:500

INDAGINE ARCHITETTONICA

5 - VINCOLI

- 5.1 - Monumentale ex L. 1089/39
- 5.2 - Ambientale ex L. 1497/39
- 5.3 - Culturale ex art. 28 L.R. 61/85
- 5.4 - Rurale ex art. 10 L.R. 24/85
- 5.5 - Centro storico L.R. 80/80
- 5.6 - Parchi e riserve naturali L.R. 72/80
- 5.7 - Strumento Urbanistico Generale
- 5.8 - Nessuno

6 - PRESENZA DI DECORAZIONI E PARTICOLARI ARCHITETTONICI

- 6.1 - Elementi pittorici
- 6.2 - Elementi scultorei
- 6.3 - Cornici delle aperture
- 6.4 - Gronde e marcapiani
- 6.5 - Elementi isolati
- 6.6 - Nessuna

7 - CARATTERIZZAZIONE ARCHITETTONICA

- 7.1 - Globale dell'edificio
- 7.2 - Globale degli esterni
- 7.3 - Globale degli interni
- 7.4 - Elementi isolati
- 7.5 - Nessuna

INDAGINE EDILIZIA

10 - INTERVENTI RECENTI

- 10.1 - Di modesta entità
- 10.2 - Di pesante entità

11 - CARATTERISTICHE COSTRUTTIVE

11.1 - STRUTTURE VERTICALI

- 11.1.1 - Legno 11.1.2 - Cotto
- 11.1.3 - Sasso 11.1.4 - Altro

BUONO MEDIOCRE CATTIVO

11.2 - STRUTTURE ORIZZONTALI

- 11.2.1 - Ferro 11.2.2 - Lat. cem.
- 11.2.3 - C.A. 11.2.4 - Legno

BUONO MEDIOCRE CATTIVO

11.3 - MANTO DI COPERTURA

- 11.3.1 - Laterizio 11.3.2 - Lamiera
- 11.3.3 - Cemento 11.3.4 - Altro

BUONO MEDIOCRE CATTIVO

12 - STATO DI CONSERVAZIONE

- 12.1 - DELLE STRUTTURE 12.2 - COMPLESSIVO
- 12.1.1 - Buono 12.2.1 - Buono
- 12.1.2 - Mediocre 12.2.2 - Mediocre
- 12.1.3 - Cattivo 12.2.3 - Cattivo
- 12.1.4 - Pessimo 12.2.4 - Pessimo

INDAGINE AMBIENTALE

8 - VALORE AMBIENTALE

- 8.1 - Elemento emergente
- 8.2 - Elemento ripetitivo originale
- 8.3 - Elemento ripetitivo manomesso
- 8.4 - Elemento privo di valore ambientale
- 8.5 - Elemento deturpante

9 - CONTESTO AMBIENTALE

- 9.1 - Parco
- 9.2 - Giardino
- 9.3 - Orto
- 9.4 - Scoperto
- 9.5 - Brolo

13 - DOCUMENTAZIONE FOTOGRAFICA



INDAGINE URBANISTICA E SOCIO-ECONOMICA

14 - DESTINAZIONE D'USO ATTUALE

| | PT | P1 | AP | DP | NO ⁽¹⁾ |
|-----------------------------|-------------------------------------|-------------------------------------|-------------------------------------|-------------------------------------|--------------------------|
| 14.1 - Residenza urbana | <input checked="" type="checkbox"/> | <input checked="" type="checkbox"/> | <input checked="" type="checkbox"/> | <input checked="" type="checkbox"/> | <input type="checkbox"/> |
| 14.2 - Residenza rurale | <input type="checkbox"/> | <input type="checkbox"/> | <input type="checkbox"/> | <input type="checkbox"/> | <input type="checkbox"/> |
| 14.3 - Rustico | <input type="checkbox"/> | <input type="checkbox"/> | <input type="checkbox"/> | <input type="checkbox"/> | <input type="checkbox"/> |
| 14.4 - Stalla | <input type="checkbox"/> | <input type="checkbox"/> | <input type="checkbox"/> | <input type="checkbox"/> | <input type="checkbox"/> |
| 14.5 - Artigianato produtt. | <input type="checkbox"/> | <input type="checkbox"/> | <input type="checkbox"/> | <input type="checkbox"/> | <input type="checkbox"/> |
| 14.6 - Artigianato di serv. | <input type="checkbox"/> | <input type="checkbox"/> | <input type="checkbox"/> | <input type="checkbox"/> | <input type="checkbox"/> |
| 14.7 - Industria | <input type="checkbox"/> | <input type="checkbox"/> | <input type="checkbox"/> | <input type="checkbox"/> | <input type="checkbox"/> |
| 14.8 - Punti vendita | <input type="checkbox"/> | <input type="checkbox"/> | <input type="checkbox"/> | <input type="checkbox"/> | <input type="checkbox"/> |
| 14.9 - Ristorante | <input type="checkbox"/> | <input type="checkbox"/> | <input type="checkbox"/> | <input type="checkbox"/> | <input type="checkbox"/> |
| 14.10 - Pizzeria | <input type="checkbox"/> | <input type="checkbox"/> | <input type="checkbox"/> | <input type="checkbox"/> | <input type="checkbox"/> |
| 14.11 - Bar | <input type="checkbox"/> | <input type="checkbox"/> | <input type="checkbox"/> | <input type="checkbox"/> | <input type="checkbox"/> |
| 14.12 - Uffici pubblici | <input type="checkbox"/> | <input type="checkbox"/> | <input type="checkbox"/> | <input type="checkbox"/> | <input type="checkbox"/> |
| 14.13 - Uffici privati | <input checked="" type="checkbox"/> | <input type="checkbox"/> | <input type="checkbox"/> | <input type="checkbox"/> | <input type="checkbox"/> |
| 14.14 - Studi professionali | <input type="checkbox"/> | <input type="checkbox"/> | <input type="checkbox"/> | <input type="checkbox"/> | <input type="checkbox"/> |
| 14.15 - Enti-Associazioni | <input type="checkbox"/> | <input type="checkbox"/> | <input type="checkbox"/> | <input type="checkbox"/> | <input type="checkbox"/> |
| 14.16 - Magazzini | <input type="checkbox"/> | <input type="checkbox"/> | <input type="checkbox"/> | <input type="checkbox"/> | <input type="checkbox"/> |
| 14.17 - Depositi | <input type="checkbox"/> | <input type="checkbox"/> | <input type="checkbox"/> | <input type="checkbox"/> | <input type="checkbox"/> |
| 14.18 - Garages | <input type="checkbox"/> | <input type="checkbox"/> | <input type="checkbox"/> | <input type="checkbox"/> | <input type="checkbox"/> |
| 14.19 - Altro uso | <input type="checkbox"/> | <input type="checkbox"/> | <input type="checkbox"/> | <input type="checkbox"/> | <input type="checkbox"/> |

⁽¹⁾ - PT = Piano terra; P1 = Piano Primo; AP = Altri Piani

DP = Destinazione principale; NO = Non Occupato.

15 - COMPATIBILITÀ DELLA FUNZIONE URBANA

| | | |
|------------------------|---------|-------------------------------------|
| 15.1 - Originaria | Albergo | |
| 15.2 - Attuale: | | |
| 15.2.1 - Propria | | <input type="checkbox"/> |
| 15.2.2 - Impropria | | <input checked="" type="checkbox"/> |
| 15.2.3 - Compatibile | | <input checked="" type="checkbox"/> |
| 15.2.4 - Incompatibile | | <input type="checkbox"/> |

16 - TITOLO DI GODIMENTO

| | | |
|------------------------|----|-------------------------------------|
| 16.1 - Proprietà | N. | <input checked="" type="checkbox"/> |
| 16.2 - Affitto | N. | <input type="checkbox"/> |
| 16.3 - Altro | N. | <input type="checkbox"/> |

17 - PROPRIETÀ

| | |
|------------------------------|-------------------------------------|
| 17.1 - Privata personale | <input checked="" type="checkbox"/> |
| 17.2 - Privata condominio | <input type="checkbox"/> |
| 17.3 - Società Immobiliare | <input type="checkbox"/> |
| 17.4 - Società Assicurazioni | <input type="checkbox"/> |
| 17.5 - Ente Pubblico | <input type="checkbox"/> |
| 17.6 - Ente Religioso | <input type="checkbox"/> |
| 17.7 - Altra | <input type="checkbox"/> |

18 - DOTAZIONE DI SERVIZI IGIENICI

| | |
|-----------------------------------|-------------------------------------|
| 18.1 - Bagno nell'abitazione | <input checked="" type="checkbox"/> |
| 18.2 - W.C. fuori dall'abitazione | <input type="checkbox"/> |
| 18.2.1 - Uso singolo | <input type="checkbox"/> |
| 18.2.1 - Uso comune | <input type="checkbox"/> |
| 18.3 - Sprovvisto | <input type="checkbox"/> |

NOTE:

DATI INCOMPLETI DOVUTI ALLA MANCATA FORMILITÀURA DEGLI STESSI DA PARTE DELL'OCUPANTE.

.....

19 - INDICI STEREOMETRICI

19.1 - Superficie fondiaria

| | | | |
|---|---|---|---|
| / | / | / | / |
|---|---|---|---|

19.8 - Numero alloggi

| | | | |
|---|---|---|---|
| / | / | / | / |
|---|---|---|---|

19.2 - Superficie coperta

| | | | |
|---|---|---|---|
| / | 1 | 4 | 9 |
|---|---|---|---|

19.9 - Numero vani residenza

| | | | |
|---|---|---|--|
| / | / | / | |
|---|---|---|--|

19.3 - Numero massimo piani

| | | | |
|---|---|---|---|
| / | / | / | 3 |
|---|---|---|---|

19.10 - Numero vani altro uso

| | | | |
|---|---|---|---|
| / | / | / | / |
|---|---|---|---|

19.4 - Altezza max in gronda

| | | | |
|---|---|---|---|
| / | 9 | 8 | 0 |
|---|---|---|---|

19.11 - Numero totale dei vani

| | | | |
|---|---|---|--|
| / | / | / | |
|---|---|---|--|

19.5 - Altezza media in gronda

| | | | |
|---|---|---|---|
| / | / | / | / |
|---|---|---|---|

19.12 - Famiglie residenti

| | | | |
|---|---|---|---|
| / | / | / | / |
|---|---|---|---|

19.6 - Volume

| | | | |
|---|---|---|---|
| / | 1 | 4 | 6 |
|---|---|---|---|

19.13 - Numero residenti

| | | | |
|---|---|---|---|
| / | / | / | 5 |
|---|---|---|---|

19.7 - Indice fondiario

| | | | |
|---|---|---|---|
| / | / | / | / |
|---|---|---|---|

20 - ULTERIORI ELEMENTI CIRCA LA FUNZIONALITÀ DELL'EDIFICIO

20.1 - Presenza di volumi di scarsa consistenza

20.2 - Altri TETTOIA h=3.80

21 - BREVE DESCRIZIONE TIPOLOGICA AMBIENTALE

IL MANUFATTO COSTITUISCE CON I VOLUMI ADIACENTI UNA CORTINA SU VIA CAVOUR E CON ALCUNE UNITA' DISPOSTE LATERALMENTE E ALL'INTERNO UN COMPLESSO ORGANIZZATO ATTORNO AD UNO SPAZIO PARZIALMENTE LIBERO, AERODIFFUSANTE, DISTRIBUITO E DIRETTAMENTE FRUIBILE ANCHE DALL'UNITA' IN OGGETTO.

L'UNITA' SI INSERISCE NEL CONTESTO E, PUR PRESENTANDO CARATTERI NON PROPRIAMENTE DEFINITI, PUO' CONSIDERARSI TIPOLOGICAMENTE, COME CASA A CORTE.

ARCHITETTONICAMENTE PRESENTA ELEMENTI DI VECCHIA DATAZIONE SU VIA CAVOUR, MENTRE IL FRONTE RETROSTANTE ANDREBBE RICONSIDERATO APPARENDO COME UN INSISTE DISORGANICO.

DALL'ANALISI DEI CATASTI STORICI L'IMPIANTO PLANIMETRICO ATTUALE, SE PUR AGGREGATO CON ALTRI, FIGURA SIN DAL NAPOLEONICO.

