

**SCHEDA B**

PROGETTISTI - ARCH. GIORGIO QUAGINI  
- ING. LORIS RAVAZZOLO

UNITÀ N. 32

**COMUNE DI COLOGNA VENETA**  
**CENTRO STORICO DEL CAPOLUOGO**

ISOLATO

"E,"

VIA CAVOUR n° 52

GRADO DI PROTEZIONE

6

INDAGINE STORICA

**1 - EPOCA DI COSTRUZIONE**

- 1.1 - Prima del 1816
- 1.2 - Dal 1816 al 1906 (PARTE)
- 1.3 - Dal 1907 al 1945 (PARTE)
- 1.4 - Dal 1946 al 1967 (PARTE)
- 1.5 - Dal 1968 al 1977
- 1.6 - Dopo il 1977

**2 - INDIVIDUAZIONE AL CATASTO**

- 2.1 - Napoleonico
- 2.2 - Austro-ungarico
- 2.3 - Impianto
- 2.4 - Attuale

INDAGINE TIPOLOGICA

**3 - TIPOLOGIA EDILIZIA**

- 3.1 - Villa
- 3.2 - Palazzetto
- 3.3 - Edificio a corte
- 3.4 - Edificio a torre
- 3.5 - Taberna e aggregazioni
- 3.6 - Edificio a schiera e aggregazioni
- 3.7 - Edificio in linea
- 3.8 - Edificio isolato
- 3.9 - Edificio a blocco
- 3.10 - Edilizia specialistica antipolare
- 3.11 - Edilizia specialistica polare

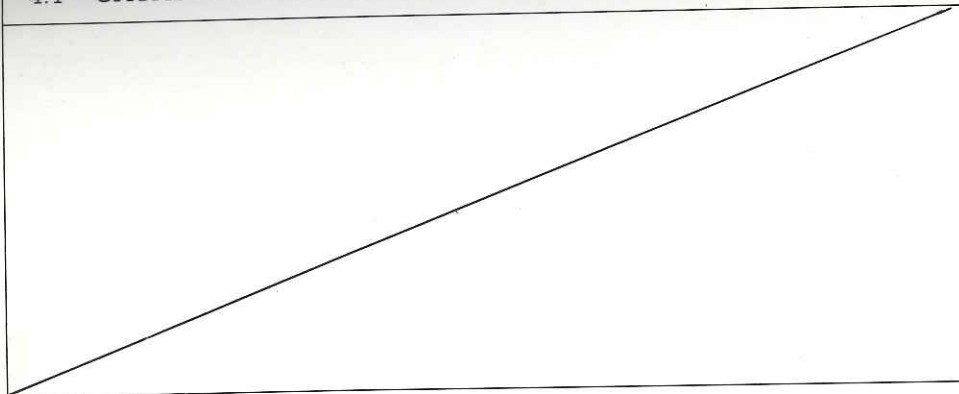
APPARTENENTE:

- 3.12 - Corte o aggregazione di corti
- 3.13 - Aggregazione di unità seriali
- 3.14 - Aggregazione di edifici specialistici
- 3.15 - Cortina omogenea di unità

INDAGINE CATASTALE

4 - DOCUMENTAZIONE STORICO-CATASTALE

4.1 - CATASTO NAPOLEONICO ANNO - 1816



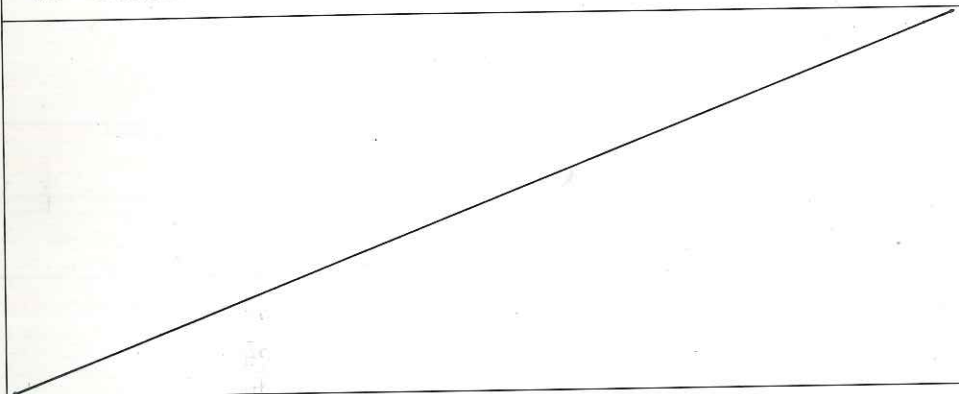
Scala 1:2000

COMUNE: COLOGNA VENETA

FOGLIO: .....

MAPPALE N° .....

4.2 - CATASTO AUSTRO-UNGARICO ANNO - 1847



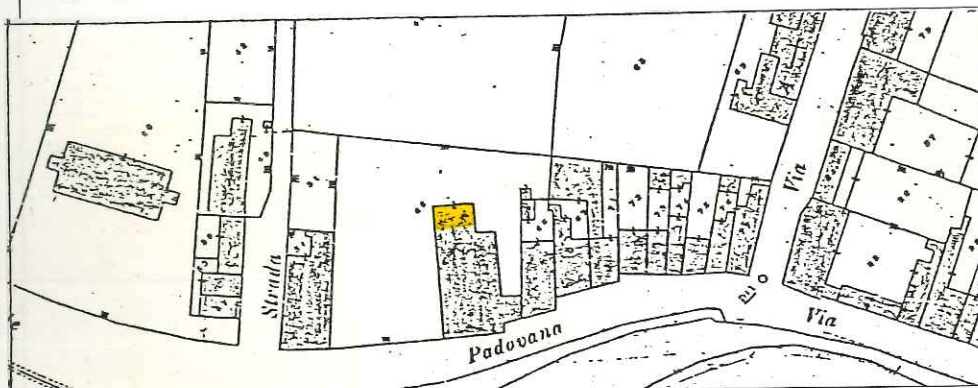
Scala 1:2000

COMUNE: COLOGNA VENETA

FOGLIO: .....

MAPPALE N° .....

4.3 - CATASTO D'IMPIANTO ANNO - 1906



Scala 1:2000

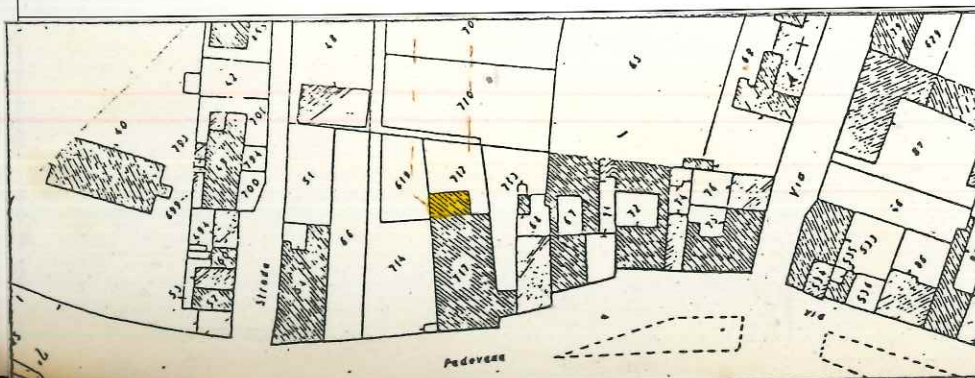
COMUNE: COLOGNA VENETA

SEZIONE: ..... A

FOGLIO: 5° Alleg. A

MAPPALE N° 66 (PARTE)

4.4 - CATASTO ATTUALE AGGIORNATO AL 1963



Scala 1:2000

COMUNE: COLOGNA VENETA


SEZIONE: ..... A

FOGLIO: 5° Alleg. A

MAPPALE N° 717 (PARTE)

E32

**SCHEMA SULLA TIPOLOGIA EDILIZIA**



PIANO TERRA. Scala 1:500

## INDAGINE ARCHITETTONICA

### 5 - VINCOLI

- 5.1 - Monumentale ex L. 1089/39
- 5.2 - Ambientale ex L. 1497/39
- 5.3 - Culturale ex art. 28 L.R. 61/85
- 5.4 - Rurale ex art. 10 L.R. 24/85
- 5.5 - Centro storico L.R. 80/80
- 5.6 - Parchi e riserve naturali L.R. 72/80
- 5.7 - Strumento Urbanistico Generale
- 5.8 - Nessuno

### 6 - PRESENZA DI DECORAZIONI E PARTICOLARI ARCHITETTONICI

- 6.1 - Elementi pittorici
- 6.2 - Elementi scultorei
- 6.3 - Cornici delle aperture
- 6.4 - Gronde e marcapiani
- 6.5 - Elementi isolati
- 6.6 - Nessuna

### 7 - CARATTERIZZAZIONE ARCHITETTONICA

- 7.1 - Globale dell'edificio
- 7.2 - Globale degli esterni
- 7.3 - Globale degli interni
- 7.4 - Elementi isolati
- 7.5 - Nessuna

## INDAGINE EDILIZIA

### 10 - INTERVENTI RECENTI

- 10.1 - Di modesta entità
- 10.2 - Di pesante entità

### 11 - CARATTERISTICHE COSTRUTTIVE

#### 11.1 - STRUTTURE VERTICALI

- |                |                                     |                |                                     |
|----------------|-------------------------------------|----------------|-------------------------------------|
| 11.1.1 - Legno | <input type="checkbox"/>            | 11.1.2 - Cotto | <input checked="" type="checkbox"/> |
| 11.1.3 - Sasso | <input checked="" type="checkbox"/> | 11.1.4 - Altro | <input type="checkbox"/>            |

	BUONO	MEDIOCRE	CATTIVO
	<input type="checkbox"/>	<input checked="" type="checkbox"/>	<input type="checkbox"/>

#### 11.2 - STRUTTURE ORIZZONTALI

- |                |                          |                    |                                     |
|----------------|--------------------------|--------------------|-------------------------------------|
| 11.2.1 - Ferro | <input type="checkbox"/> | 11.2.2 - Lat. cem. | <input checked="" type="checkbox"/> |
| 11.2.3 - C.A.  | <input type="checkbox"/> | 11.2.4 - Legno     | <input type="checkbox"/>            |

	BUONO	MEDIOCRE	CATTIVO
	<input type="checkbox"/>	<input checked="" type="checkbox"/>	<input type="checkbox"/>

#### 11.3 - MANTO DI COPERTURA

- |                    |                                     |                  |                          |
|--------------------|-------------------------------------|------------------|--------------------------|
| 11.3.1 - Laterizio | <input checked="" type="checkbox"/> | 11.3.2 - Lamiera | <input type="checkbox"/> |
| 11.3.3 - Cemento   | <input type="checkbox"/>            | 11.3.4 - Altro   | <input type="checkbox"/> |

	BUONO	MEDIOCRE	CATTIVO
	<input type="checkbox"/>	<input checked="" type="checkbox"/>	<input type="checkbox"/>

### 12 - STATO DI CONSERVAZIONE

- |                        |                                     |                    |                                     |
|------------------------|-------------------------------------|--------------------|-------------------------------------|
| 12.1 - DELLE STRUTTURE |                                     | 12.2 - COMPLESSIVO |                                     |
| 12.1.1 - Buono         | <input type="checkbox"/>            | 12.2.1 - Buono     | <input type="checkbox"/>            |
| 12.1.2 - Mediocre      | <input checked="" type="checkbox"/> | 12.2.2 - Mediocre  | <input checked="" type="checkbox"/> |
| 12.1.3 - Cattivo       | <input type="checkbox"/>            | 12.2.3 - Cattivo   | <input type="checkbox"/>            |
| 12.1.4 - Pessimo       | <input type="checkbox"/>            | 12.2.4 - Pessimo   | <input type="checkbox"/>            |

## INDAGINE AMBIENTALE

### 8 - VALORE AMBIENTALE

- 8.1 - Elemento emergente
- 8.2 - Elemento ripetitivo originale
- 8.3 - Elemento ripetitivo manomesso
- 8.4 - Elemento privo di valore ambientale
- 8.5 - Elemento deturpante

### 9 - CONTESTO AMBIENTALE

- 9.1 - Parco
- 9.2 - Giardino
- 9.3 - Orto
- 9.4 - Scoperto
- 9.5 - Brolo



INDAGINE URBANISTICA E SOCIO-ECONOMICA

14 - DESTINAZIONE D'USO ATTUALE

	PT	P1	AP	DP	NO <sup>(1)</sup>
14.1 - Residenza urbana	<input type="checkbox"/>	<input checked="" type="checkbox"/>	<input type="checkbox"/>	<input checked="" type="checkbox"/>	<input type="checkbox"/>
14.2 - Residenza rurale	<input type="checkbox"/>	<input type="checkbox"/>	<input type="checkbox"/>	<input type="checkbox"/>	<input type="checkbox"/>
14.3 - Rustico	<input type="checkbox"/>	<input type="checkbox"/>	<input type="checkbox"/>	<input type="checkbox"/>	<input type="checkbox"/>
14.4 - Stalla	<input type="checkbox"/>	<input type="checkbox"/>	<input type="checkbox"/>	<input type="checkbox"/>	<input type="checkbox"/>
14.5 - Artigianato produt.	<input type="checkbox"/>	<input type="checkbox"/>	<input type="checkbox"/>	<input type="checkbox"/>	<input type="checkbox"/>
14.6 - Artigianato di serv.	<input type="checkbox"/>	<input type="checkbox"/>	<input type="checkbox"/>	<input type="checkbox"/>	<input type="checkbox"/>
14.7 - Industria	<input type="checkbox"/>	<input type="checkbox"/>	<input type="checkbox"/>	<input type="checkbox"/>	<input type="checkbox"/>
14.8 - Punti vendita	<input type="checkbox"/>	<input type="checkbox"/>	<input type="checkbox"/>	<input type="checkbox"/>	<input type="checkbox"/>
14.9 - Ristorante	<input type="checkbox"/>	<input type="checkbox"/>	<input type="checkbox"/>	<input type="checkbox"/>	<input type="checkbox"/>
14.10 - Pizzeria	<input type="checkbox"/>	<input type="checkbox"/>	<input type="checkbox"/>	<input type="checkbox"/>	<input type="checkbox"/>
14.11 - Bar	<input type="checkbox"/>	<input type="checkbox"/>	<input type="checkbox"/>	<input type="checkbox"/>	<input type="checkbox"/>
14.12 - Uffici pubblici	<input type="checkbox"/>	<input type="checkbox"/>	<input type="checkbox"/>	<input type="checkbox"/>	<input type="checkbox"/>
14.13 - Uffici privati	<input type="checkbox"/>	<input type="checkbox"/>	<input type="checkbox"/>	<input type="checkbox"/>	<input type="checkbox"/>
14.14 - Studi professionali	<input type="checkbox"/>	<input type="checkbox"/>	<input type="checkbox"/>	<input type="checkbox"/>	<input type="checkbox"/>
14.15 - Enti-Associazioni	<input type="checkbox"/>	<input type="checkbox"/>	<input type="checkbox"/>	<input type="checkbox"/>	<input type="checkbox"/>
14.16 - Magazzini	<input type="checkbox"/>	<input type="checkbox"/>	<input type="checkbox"/>	<input type="checkbox"/>	<input type="checkbox"/>
14.17 - Depositi	<input checked="" type="checkbox"/>	<input type="checkbox"/>	<input type="checkbox"/>	<input type="checkbox"/>	<input type="checkbox"/>
14.18 - Garages	<input type="checkbox"/>	<input type="checkbox"/>	<input type="checkbox"/>	<input type="checkbox"/>	<input type="checkbox"/>
14.19 - Altro uso .....	<input type="checkbox"/>	<input type="checkbox"/>	<input type="checkbox"/>	<input type="checkbox"/>	<input type="checkbox"/>

<sup>(1)</sup> - PT = Piano terra; P1 = Piano Primo; AP = Altri Piani

DP = Destinazione principale; NO = Non Occupato.

15 - COMPATIBILITÀ DELLA FUNZIONE URBANA

15.1 - Originaria <u>ABITAZIONE + DEPOSITO</u> .....	
15.2 - Attuale:	
15.2.1 - Propria	<input checked="" type="checkbox"/>
15.2.2 - Impropria	<input type="checkbox"/>
15.2.3 - Compatibile	<input checked="" type="checkbox"/>
15.2.4 - Incompatibile	<input type="checkbox"/>

16 - TITOLO DI GODIMENTO

16.1 - Proprietà .....	N.	<input checked="" type="checkbox"/>
16.2 - Affitto .....	N.	<input type="checkbox"/>
16.3 - Altro .....	N.	<input type="checkbox"/>

17 - PROPRIETÀ

17.1 - Privata personale	<input checked="" type="checkbox"/>
17.2 - Privata condominio	<input type="checkbox"/>
17.3 - Società Immobiliare	<input type="checkbox"/>
17.4 - Società Assicurazioni	<input type="checkbox"/>
17.5 - Ente Pubblico	<input type="checkbox"/>
17.6 - Ente Religioso	<input type="checkbox"/>
17.7 - Altra	<input type="checkbox"/>

18 - DOTAZIONE DI SERVIZI IGIENICI

18.1 - Bagno nell'abitazione	<input checked="" type="checkbox"/>
18.2 - W.C. fuori dall'abitazione	<input type="checkbox"/>
18.2.1 - Uso singolo	<input type="checkbox"/>
18.2.1 - Uso comune	<input type="checkbox"/>
18.3 - Sprovvisto	<input type="checkbox"/>

NOTE:

.....

.....

.....

.....

.....

.....

.....

## 19 - INDICI STEREOMETRICI

19.1 - Superficie fondiaria	<input type="checkbox"/>	19.8 - Numero alloggi	<input type="checkbox"/>
19.2 - Superficie coperta	<input type="checkbox"/>	19.9 - Numero vani residenza	<input type="checkbox"/>
19.3 - Numero massimo piani	<input type="checkbox"/>	19.10 - Numero vani altro uso	<input type="checkbox"/>
19.4 - Altezza max in gronda	<input type="checkbox"/>	19.11 - Numero totale dei vani	<input type="checkbox"/>
19.5 - Altezza media in gronda	<input type="checkbox"/>	19.12 - Famiglie residenti	<input type="checkbox"/>
19.6 - Volume	<input type="checkbox"/>	19.13 - Numero residenti	<input type="checkbox"/>
19.7 - Indice fondiario	<input type="checkbox"/>		

## 20 - ULTERIORI ELEMENTI CIRCA LA FUNZIONALITÀ DELL'EDIFICIO

- 20.1 - Presenza di volumi di scarsa consistenza
- 20.2 - Altri 2 TETTOIE SUI FIANCHI LEGNO + ONDULATO h ~ 2'00

## 21 - BREVE DESCRIZIONE TIPOLOGICA AMBIENTALE

IL MANUFATTO È SITUATO ALL'INTERNO RISPETTO LA VIA CAYOUR ED È ACCOSTATO ALL'UNITÀ N°30, DI PIÙ AMPIE DIMENSIONI, CON LA QUALE RISULTA FUNZIONALMENTE COLLEGATO; INFATTI, AD ESEMPIO, L'ACCESSO AI PIANI SUPERIORI AVVIENE UTILIZZANDO UN COLLEGAMENTO VERTICALE VOICATO NELLA VICINA UNITÀ N°30. ARCHITETTONICAMENTE IL COSTRUITO È FORMATO DA PIÙ VOLUMI DISORGANICAMENTE UNIFICATI NEL TEMPO PER EFFETTO DI SUCCESSIVI INTERVENTI ESEGUITI SENZA UN DISEGNO FORMALMENTE UNITARIO. ALCUNI ELEMENTI PRECARI CONTRIBUISCONO A PEGGIORARE IL DISEGNO D'INSIEME (TETTOIA IN ONDULATO DELLE TERRAZZE, TETTOIA IN ONDULATO NEL FIANCO). TIPOLOGICAMENTE IL VOLUME PUÒ ESSERE CLASSIFICATO TRA GLI EDIFICI SPECIALISTICI ANTIPOLARI PER LE CARATTERISTICHE COMPOSITIVE CHE NON SONO FACILMENTE RISCOTRABILI NELL'EDILIZIA DI BASE, ANCHE SE INTERVENTI ED ADATTAMENTI SUCCESSIVI HANNO COMPORTATO L'INTRODUZIONE DI NUOVI ELEMENTI COMPOSITIVO-STRUTTURALI. L'UNITÀ SI INSERISCE IN UNA PIÙ AMPIA ORGANIZZAZIONE A CORTE FORMATA ASSIEME AI MANUFATTI VICINI. DALL'ANALISI DEI CATASTI STORICI L'IMPIANTO PLANIMETRICO ATTUALE TROVA PARZIALE RISCOTRO SIN DAL CATASTO D'IMPIANTO. PER QUANTO RIGUARDA IL VOLUME CENTRALE, GLI ALTRI VOLUMI SONO STATI SUCCESSIVAMENTE AGGIUNTI NEL 900.

22 - INTERVENTI AMMESSI

U.M.I.  
DEMOLIZIONE DEI VOLUMI SUPERFETATIVI CIRCOSTANTI

.....  
.....  
.....  
.....  
.....  
.....  
.....  
.....  
.....  
.....

23 - DESTINAZIONI D'USO

	Piano terra	Piano primo	Altri piani
23.1 - Ammessa	.....	.....	.....

RILEVATORE .....  
REVISORE .....  
PROGETTISTI .....

Data: .....