

22 - INTERVENTI AMMESSI

.....

.....

.....

.....

.....

.....

.....

.....

.....

.....

23 - DESTINAZIONI D'USO

	Piano terra	Piano primo	Altri piani
23.1 - Ammessa	.....	.....	.....

Data: .....

RILEVATORE .....

REVISORE .....

PROGETTISTI .....

SCHEDA **B**

PROGETTISTI - ARCH. GIORGIO QUAGINI  
- ING LORIS RAVAZZOLO

UNITÀ N. 7

**COMUNE DI COLOGNA VENETA**  
**CENTRO STORICO DEL CAPOLUOGO**

ISOLATO "O" .....

VIA RAPESSO n° 14 .....

GRADO DI PROTEZIONE

5

INDAGINE STORICA

**1 - EPOCA DI COSTRUZIONE**

- 1.1 - Prima del 1816
- 1.2 - Dal 1816 al 1906
- 1.3 - Dal 1907 al 1945
- 1.4 - Dal 1946 al 1967
- 1.5 - Dal 1968 al 1977
- 1.6 - Dopo il 1977

**2 - INDIVIDUAZIONE AL CATASTO**

- 2.1 - Napoleonico
- 2.2 - Austro-ungarico
- 2.3 - Impianto
- 2.4 - Attuale

INDAGINE TIPOLOGICA

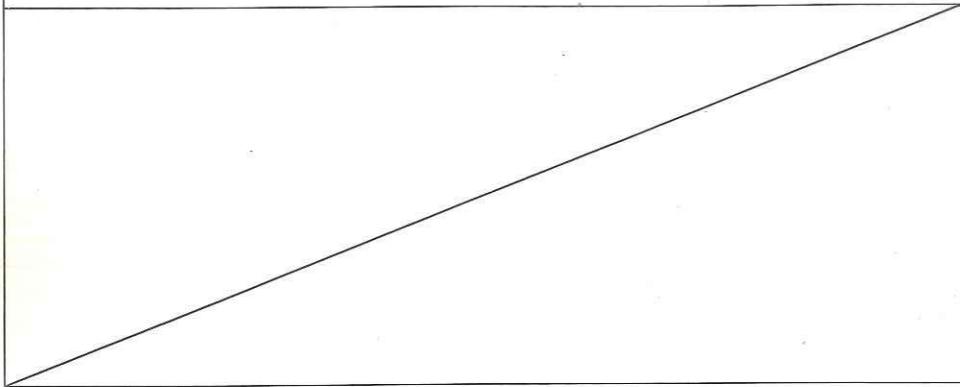
**3 - TIPOLOGIA EDILIZIA**

- 3.1 - Villa
  - 3.2 - Palazzetto
  - 3.3 - Edificio a corte
  - 3.4 - Edificio a torre
  - 3.5 - Taberna e aggregazioni
  - 3.6 - Edificio a schiera e aggregazioni
  - 3.7 - Edificio in linea
  - 3.8 - Edificio isolato
  - 3.9 - Edificio a blocco
  - 3.10 - Edilizia specialistica antipolare
  - 3.11 - Edilizia specialistica polare
- APPARTENENTE:
- 3.12 - Corte o aggregazione di corti
  - 3.13 - Aggregazione di unità seriali
  - 3.14 - Aggregazione di edifici specialistici
  - 3.15 - Cortina omogenea di unità

INDAGINE CATASTALE

4 - DOCUMENTAZIONE STORICO-CATASTALE

4.1 - CATASTO NAPOLEONICO ANNO - 1816



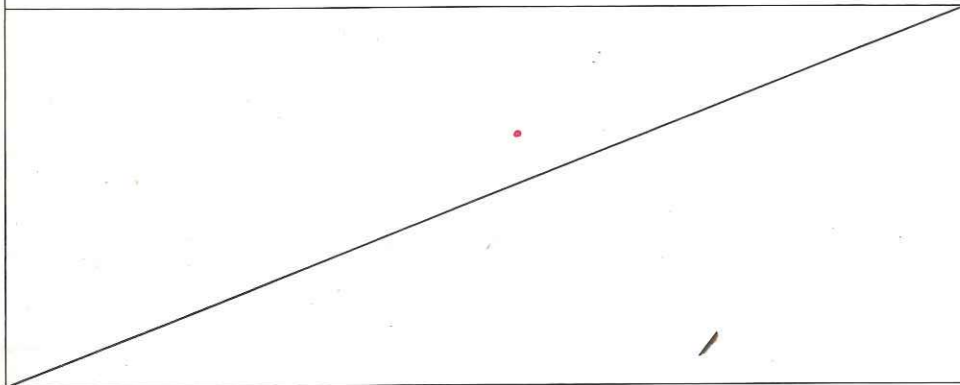
Scala 1:2000

COMUNE: COLOGNA VENETA

FOGLIO: .....

MAPPALE N° .....

4.2 - CATASTO AUSTRO-UNGARICO ANNO - 1847



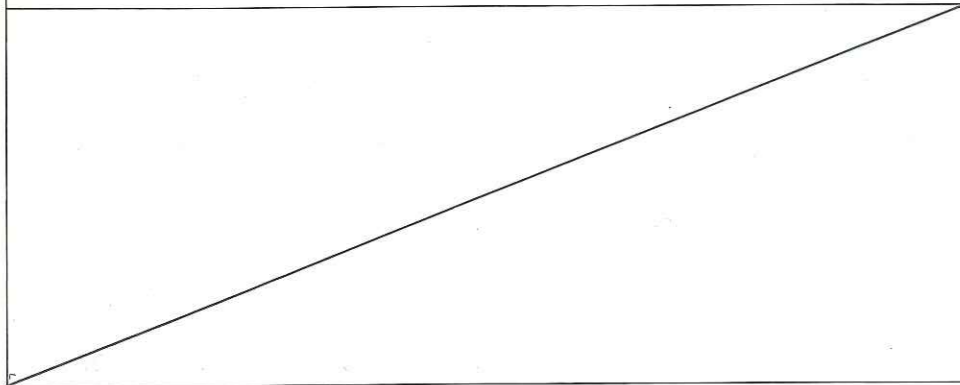
Scala 1:2000

COMUNE: COLOGNA VENETA

FOGLIO: .....

MAPPALE N° .....

4.3 - CATASTO D'IMPIANTO ANNO - 1906



Scala 1:2000

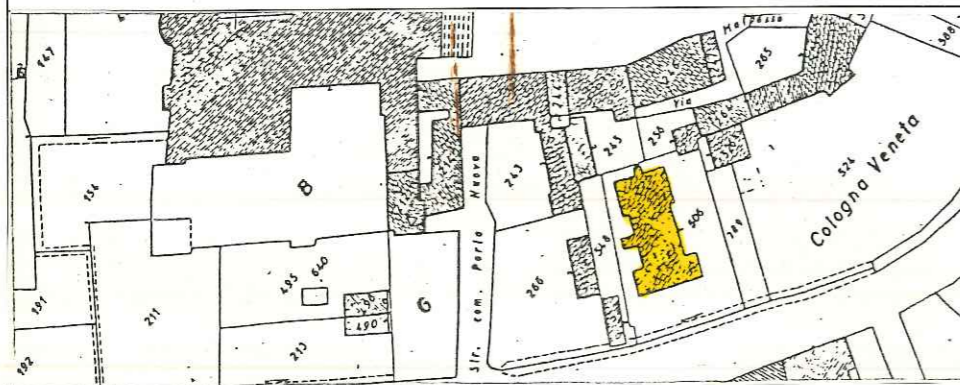
COMUNE: COLOGNA VENETA

SEZIONE: .....

FOGLIO: .....

MAPPALE N° .....

4.4 - CATASTO ATTUALE AGGIORNATO AL 1963



Scala 1:2000

COMUNE: COLOGNA VENETA


SEZIONE: A

FOGLIO: Alleg. B

MAPPALE N° 506

07

SCHEMA SULLA TIPOLOGIA EDILIZIA



PIANO TERRA Scala 1:500

INDAGINE ARCHITETTONICA

INDAGINE EDILIZIA

5 - VINCOLI

- 5.1 - Monumentale ex L. 1089/39
- 5.2 - Ambientale ex L. 1497/39
- 5.3 - Culturale ex art. 28 L.R. 61/85
- 5.4 - Rurale ex art. 10 L.R. 24/85
- 5.5 - Centro storico L.R. 80/80
- 5.6 - Parchi e riserve naturali L.R. 72/80
- 5.7 - Strumento Urbanistico Generale
- 5.8 - Nessuno

6 - PRESENZA DI DECORAZIONI E PARTICOLARI ARCHITETTONICI

- 6.1 - Elementi pittorici
- 6.2 - Elementi scultorei
- 6.3 - Cornici delle aperture
- 6.4 - Gronde e marcapiani
- 6.5 - Elementi isolati
- 6.6 - Nessuna

7 - CARATTERIZZAZIONE ARCHITETTONICA

- 7.1 - Globale dell'edificio
- 7.2 - Globale degli esterni
- 7.3 - Globale degli interni
- 7.4 - Elementi isolati
- 7.5 - Nessuna

10 - INTERVENTI RECENTI

- 10.1 - Di modesta entità
- 10.2 - Di pesante entità

11 - CARATTERISTICHE COSTRUTTIVE

- 11.1 - STRUTTURE VERTICALI
- 11.1.1 - Legno  11.1.2 - Cotto
  - 11.1.3 - Sasso  11.1.4 - Altro

- BUONO MEDIOCRE CATTIVO
- 

11.2 - STRUTTURE ORIZZONTALI

- 11.2.1 - Ferro  11.2.2 - Lat. cem.
- 11.2.3 - C.A.  11.2.4 - Legno

- BUONO MEDIOCRE CATTIVO
- 

11.3 - MANTO DI COPERTURA

- 11.3.1 - Laterizio  11.3.2 - Lamiera
- 11.3.3 - Cemento  11.3.4 - Altro

- BUONO MEDIOCRE CATTIVO
- 

12 - STATO DI CONSERVAZIONE

- 12.1 - DELLE STRUTTURE 12.2 - COMPLESSIVO
- 12.1.1 - Buono  12.2.1 - Buono
  - 12.1.2 - Mediocre  12.2.2 - Mediocre
  - 12.1.3 - Cattivo  12.2.3 - Cattivo
  - 12.1.4 - Pessimo  12.2.4 - Pessimo

INDAGINE AMBIENTALE

8 - VALORE AMBIENTALE

- 8.1 - Elemento emergente
- 8.2 - Elemento ripetitivo originale
- 8.3 - Elemento ripetitivo manomesso
- 8.4 - Elemento privo di valore ambientale
- 8.5 - Elemento deturpante

9 - CONTESTO AMBIENTALE

- 9.1 - Parco
- 9.2 - Giardino
- 9.3 - Orto
- 9.4 - Scoperto
- 9.5 - Brolo

13 - DOCUMENTAZIONE FOTOGRAFICA





INDAGINE URBANISTICA E SOCIO-ECONOMICA

14 - DESTINAZIONE D'USO ATTUALE

	PT	P1	AP	DP	NO <sup>(1)</sup>
14.1 - Residenza urbana	<input type="checkbox"/>	<input type="checkbox"/>	<input type="checkbox"/>	<input type="checkbox"/>	<input type="checkbox"/>
14.2 - Residenza rurale	<input type="checkbox"/>	<input type="checkbox"/>	<input type="checkbox"/>	<input type="checkbox"/>	<input type="checkbox"/>
14.3 - Rustico	<input type="checkbox"/>	<input type="checkbox"/>	<input type="checkbox"/>	<input type="checkbox"/>	<input type="checkbox"/>
14.4 - Stalla	<input type="checkbox"/>	<input type="checkbox"/>	<input type="checkbox"/>	<input type="checkbox"/>	<input type="checkbox"/>
14.5 - Artigianato produt.	<input type="checkbox"/>	<input type="checkbox"/>	<input type="checkbox"/>	<input type="checkbox"/>	<input type="checkbox"/>
14.6 - Artigianato di serv.	<input type="checkbox"/>	<input type="checkbox"/>	<input type="checkbox"/>	<input type="checkbox"/>	<input type="checkbox"/>
14.7 - Industria	<input type="checkbox"/>	<input type="checkbox"/>	<input type="checkbox"/>	<input type="checkbox"/>	<input type="checkbox"/>
14.8 - Punti vendita	<input type="checkbox"/>	<input type="checkbox"/>	<input type="checkbox"/>	<input type="checkbox"/>	<input type="checkbox"/>
14.9 - Ristorante	<input type="checkbox"/>	<input type="checkbox"/>	<input type="checkbox"/>	<input type="checkbox"/>	<input type="checkbox"/>
14.10 - Pizzeria	<input type="checkbox"/>	<input type="checkbox"/>	<input type="checkbox"/>	<input type="checkbox"/>	<input type="checkbox"/>
14.11 - Bar	<input type="checkbox"/>	<input type="checkbox"/>	<input type="checkbox"/>	<input type="checkbox"/>	<input type="checkbox"/>
14.12 - Uffici pubblici	<input type="checkbox"/>	<input type="checkbox"/>	<input type="checkbox"/>	<input type="checkbox"/>	<input type="checkbox"/>
14.13 - Uffici privati	<input type="checkbox"/>	<input type="checkbox"/>	<input type="checkbox"/>	<input type="checkbox"/>	<input type="checkbox"/>
14.14 - Studi professionali	<input type="checkbox"/>	<input type="checkbox"/>	<input type="checkbox"/>	<input type="checkbox"/>	<input type="checkbox"/>
14.15 - Enti-Associazioni	<input type="checkbox"/>	<input type="checkbox"/>	<input type="checkbox"/>	<input type="checkbox"/>	<input type="checkbox"/>
14.16 - Magazzini	<input type="checkbox"/>	<input type="checkbox"/>	<input type="checkbox"/>	<input type="checkbox"/>	<input type="checkbox"/>
14.17 - Depositi	<input type="checkbox"/>	<input type="checkbox"/>	<input type="checkbox"/>	<input type="checkbox"/>	<input type="checkbox"/>
14.18 - Garages	<input type="checkbox"/>	<input type="checkbox"/>	<input type="checkbox"/>	<input type="checkbox"/>	<input type="checkbox"/>
14.19 - Altro uso <u>cinema</u>	<input checked="" type="checkbox"/>	<input checked="" type="checkbox"/>	<input checked="" type="checkbox"/>	<input checked="" type="checkbox"/>	<input checked="" type="checkbox"/>

<sup>(1)</sup> - PT = Piano terra; P1 = Piano Primo; AP = Altri Piani

DP = Destinazione principale; NO = Non Occupato.

15 - COMPATIBILITÀ DELLA FUNZIONE URBANA

15.1 - Originaria <u>CINEMA</u>	
15.2 - Attuale:	
15.2.1 - Propria	<input checked="" type="checkbox"/>
15.2.2 - Impropria	<input type="checkbox"/>
15.2.3 - Compatibile	<input checked="" type="checkbox"/>
15.2.4 - Incompatibile	<input type="checkbox"/>

16 - TITOLO DI GODIMENTO

16.1 - Proprietà ..... N.	<input type="checkbox"/>
16.2 - Affitto ..... N.	<input type="checkbox"/>
16.3 - Altro ..... N.	<input type="checkbox"/>

17 - PROPRIETÀ

17.1 - Privata personale	<input type="checkbox"/>
17.2 - Privata condominio	<input type="checkbox"/>
17.3 - Società Immobiliare	<input type="checkbox"/>
17.4 - Società Assicurazioni	<input type="checkbox"/>
17.5 - Ente Pubblico	<input type="checkbox"/>
17.6 - Ente Religioso <u>DUOMO</u>	<input checked="" type="checkbox"/>
17.7 - Altra	<input type="checkbox"/>

18 - DOTAZIONE DI SERVIZI IGIENICI

18.1 - Bagno <u>nell'abitazione</u>	<input checked="" type="checkbox"/>
18.2 - W.C. fuori dall'abitazione	<input type="checkbox"/>
18.2.1 - Uso singolo	<input type="checkbox"/>
18.2.1 - Uso comune	<input type="checkbox"/>
18.3 - Sprovvisto	<input type="checkbox"/>

NOTE:

.....

.....

.....

.....

.....

.....

.....

19 - INDICI STEREOMETRICI

19.1 - Superficie fondiaria	<input type="checkbox"/>	19.8 - Numero alloggi	<input type="checkbox"/>
19.2 - Superficie coperta	<u>459</u>	19.9 - Numero vani residenza	<input type="checkbox"/>
19.3 - Numero massimo piani	<u>3</u>	19.10 - Numero vani altro uso	<input type="checkbox"/>
19.4 - Altezza max in gronda	<u>11,50</u>	19.11 - Numero totale dei vani	<input type="checkbox"/>
19.5 - Altezza media in gronda	<u>10,31</u>	19.12 - Famiglie residenti	<input type="checkbox"/>
19.6 - Volume	<u>4733</u>	19.13 - Numero residenti	<input type="checkbox"/>
19.7 - Indice fondiario	<input type="checkbox"/>		

20 - ULTERIORI ELEMENTI CIRCA LA FUNZIONALITÀ DELL'EDIFICIO

20.1 - Presenza di volumi di scarsa consistenza	<input type="checkbox"/>
20.2 - Altri .....	<input type="checkbox"/>

21 - BREVE DESCRIZIONE TIPOLOGICA AMBIENTALE

IL COMPLESSO EDILIZIO DI AMPIE DIMENSIONI UTILIZZATO UN TEMPO COME TEATRO E CINEMA PUÒ ESSERE CLASSIFICATO TIPOLOGICAMENTE COME UN EDIFICIO POLARE, DI AMPIE DIMENSIONI VOLUMETRICHE. L'UNITÀ È SITUATA IN UN LATO AL LIMITE DEL PERCORSO PUBBLICO DI VIA A PARESSO SULLA QUALE SI AFFACCIA CON IL FRONTE PRINCIPALE E SI TROVA ACCESSO CON UNA CANCELLATA IN FERRO. ARCHITETTONICAMENTE IL VOLUME PRESENTA ANCORA LE CARATTERISTE CHE PROPRIE DEL TIPO EDILIZIO MA SONO EVIDENTI DEI SUCCESSIVI INTERVENTI I QUALI HANNO MODIFICATO IN PARTE LA STRUTTURA ORIGINARIA, COME L'INSERIMENTO DI AMPLIAMENTI LATERALI, TAMPONAMENTI DI FORATURE, ... IL MANUFATTO OGGI INUTILIZZATO PRESENTA UN CERTO DEGRADO PER IL PARTICOLARE CONTESTO URBANO IN CUI SI TROVA E NE MERITEREBBE UNA ATTENTA RIQUALIFICAZIONE AMBIENTALE ED ARCHITETTONICA. DALL'ANALISI DEI CATASTI STORICI L'IMPIANTO PLANIMETRICO ATTUALE NON TROVA ALCUN RISCONTRO IN QUANTO TRATTASI DI UNA EDIFICAZIONE DELLA PRIMA METÀ DEL SECOLO.