

22 - INTERVENTI AMMESSI

U.M.I.
 LIMITE MASSIMO DI INGOMBRO
 COSTRUZIONE TRADIZIONALE CON TETTO A DOPPIA FALDA CONTINUA,
 PER TUTTA LA LUNGHEZZA DEL FRONTE RETROSTANTE; ALTEZZA
 MAX IN GRONDA MT. 2.40 AL DI SOTTO DELLA QUALE SI POTRA'
 RICAVARE UN VOLUME DA ADIBIRSI A GARAGE E UN PASSAGGIO
 COPERTO, NON COSTITUENTE VOLUME, DI ACCESSO ALLO
 SPAZIO INTERNO LIBERO PRIVATO

23 - DESTINAZIONI D'USO

	Piano terra	Piano primo	Altri piani
23.1 - Ammessa

Data:

RILEVATORE

REVISORE

PROGETTISTI

SCHEDA B

PROGETTISTI - ARCH. GIORGIO QUAGINI
 - ING LORIS RAVAZZOLO

UNITÀ N. 59

COMUNE DI COLOGNA VENETA
 CENTRO STORICO DEL CAPOLUOGO

ISOLATO "P"
 VIA PREDICALE (interno)

GRADO DI PROTEZIONE

8

INDAGINE STORICA

1 - EPOCA DI COSTRUZIONE

- 1.1 - Prima del 1816
- 1.2 - Dal 1816 al 1906
- 1.3 - Dal 1907 al 1945
- 1.4 - Dal 1946 al 1967
- 1.5 - Dal 1968 al 1977
- 1.6 - Dopo il 1977

2 - INDIVIDUAZIONE AL CATASTO

- 2.1 - Napoleonico
- 2.2 - Austro-ungarico
- 2.3 - Impianto ?
- 2.4 - Attuale

INDAGINE TIPOLOGICA

3 - TIPOLOGIA EDILIZIA

- 3.1 - Villa
- 3.2 - Palazzetto
- 3.3 - Edificio a corte
- 3.4 - Edificio a torre
- 3.5 - Taberna e aggregazioni
- 3.6 - Edificio a schiera e aggregazioni
- 3.7 - Edificio in linea
- 3.8 - Edificio isolato
- 3.9 - Edificio a blocco
- 3.10 - Edilizia specialistica antipolare
- 3.11 - Edilizia specialistica polare

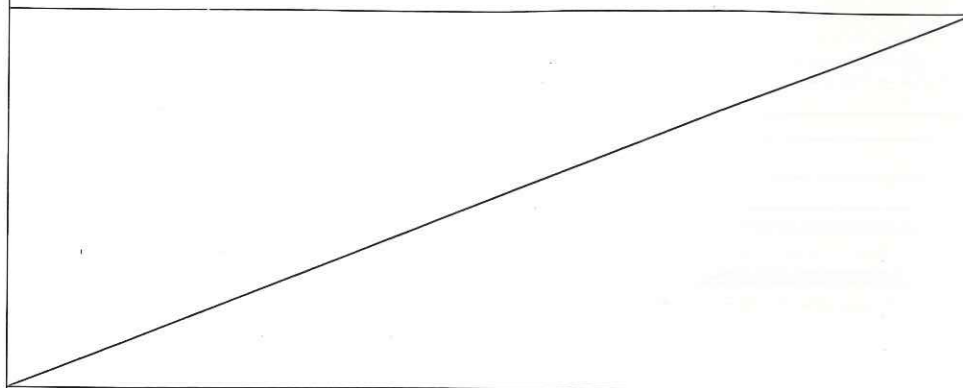
APPARTENENTE:

- 3.12 - Corte o aggregazione di corti
- 3.13 - Aggregazione di unità seriali
- 3.14 - Aggregazione di edifici specialistici
- 3.15 - Cortina omogenea di unità

INDAGINE CATASTALE

4 - DOCUMENTAZIONE STORICO-CATASTALE

4.1 - CATASTO NAPOLEONICO ANNO - 1816



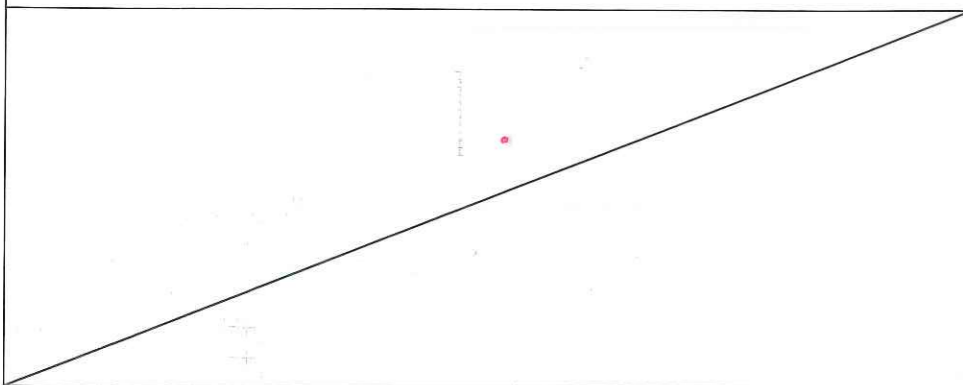
Scala 1:2000

COMUNE: COLOGNA VENETA

FOGLIO:

MAPPALE N°

4.2 - CATASTO AUSTRO-UNGARICO ANNO - 1847




Scala 1:2000

COMUNE: COLOGNA VENETA

FOGLIO:

MAPPALE N°

4.3 - CATASTO D'IMPIANTO ANNO - 1906



Scala 1:2000

COMUNE: COLOGNA VENETA

SEZIONE: manca

FOGLIO: brano

MAPPALE N° mappale

4.4 - CATASTO ATTUALE AGGIORNATO AL 1963



Scala 1:2000


COMUNE: COLOGNA VENETA

SEZIONE: A

FOGLIO: Valleg B

MAPPALE N° 473 parte

SCHEMA SULLA TIPOLOGIA EDILIZIA



P 59

INDAGINE ARCHITETTONICA

INDAGINE EDILIZIA

13 - DOCUMENTAZIONE FOTOGRAFICA

5 - VINCOLI

- 5.1 - Monumentale ex L. 1089/39
- 5.2 - Ambientale ex L. 1497/39
- 5.3 - Culturale ex art. 28 L.R. 61/85
- 5.4 - Rurale ex art. 10 L.R. 24/85
- 5.5 - Centro storico L.R. 80/80
- 5.6 - Parchi e riserve naturali L.R. 72/80
- 5.7 - Strumento Urbanistico Generale
- 5.8 - Nessuno

6 - PRESENZA DI DECORAZIONI E PARTICOLARI ARCHITETTONICI

- 6.1 - Elementi pittorici
- 6.2 - Elementi scultorei
- 6.3 - Cornici delle aperture
- 6.4 - Gronde e marcapiani
- 6.5 - Elementi isolati
- 6.6 - Nessuna

7 - CARATTERIZZAZIONE ARCHITETTONICA

- 7.1 - Globale dell'edificio
- 7.2 - Globale degli esterni
- 7.3 - Globale degli interni
- 7.4 - Elementi isolati
- 7.5 - Nessuna

10 - INTERVENTI RECENTI

- 10.1 - Di modesta entità
- 10.2 - Di pesante entità

11 - CARATTERISTICHE COSTRUTTIVE

11.1 - STRUTTURE VERTICALI

- 11.1.1 - Legno 11.1.2 - Cotto
- 11.1.3 - Sasso 11.1.4 - Altro

- | | | |
|--------------------------|--------------------------|-------------------------------------|
| BUONO | MEDIOCRE | CATTIVO |
| <input type="checkbox"/> | <input type="checkbox"/> | <input checked="" type="checkbox"/> |

11.2 - STRUTTURE ORIZZONTALI

- 11.2.1 - Ferro 11.2.2 - Lat. cem.
- 11.2.3 - C.A. 11.2.4 - Legno

- | | | |
|--------------------------|-------------------------------------|--------------------------|
| BUONO | MEDIOCRE | CATTIVO |
| <input type="checkbox"/> | <input checked="" type="checkbox"/> | <input type="checkbox"/> |

11.3 - MANTO DI COPERTURA

- 11.3.1 - Laterizio 11.3.2 - Lamiera
- 11.3.3 - Cemento 11.3.4 - Altro

- | | | |
|--------------------------|--------------------------|-------------------------------------|
| BUONO | MEDIOCRE | CATTIVO |
| <input type="checkbox"/> | <input type="checkbox"/> | <input checked="" type="checkbox"/> |

12 - STATO DI CONSERVAZIONE

12.1 - DELLE STRUTTURE 12.2 - COMPLESSIVO

- | | |
|--|--|
| 12.1.1 - Buono <input type="checkbox"/> | 12.2.1 - Buono <input type="checkbox"/> |
| 12.1.2 - Mediocre <input type="checkbox"/> | 12.2.2 - Mediocre <input type="checkbox"/> |
| 12.1.3 - Cattivo <input checked="" type="checkbox"/> | 12.2.3 - Cattivo <input checked="" type="checkbox"/> |
| 12.1.4 - Pessimo <input type="checkbox"/> | 12.2.4 - Pessimo <input type="checkbox"/> |

INDAGINE AMBIENTALE

8 - VALORE AMBIENTALE

- 8.1 - Elemento emergente
- 8.2 - Elemento ripetitivo originale
- 8.3 - Elemento ripetitivo manomesso
- 8.4 - Elemento privo di valore ambientale
- 8.5 - Elemento deturpante

9 - CONTESTO AMBIENTALE

- 9.1 - Parco
- 9.2 - Giardino
- 9.3 - Orto
- 9.4 - Scoperto
- 9.5 - Brolo



