

22 - INTERVENTI AMMESSI

IN GRONDA
 SOPRAELEVAZIONE PER UN'ALTEZZA MAX \sqrt{V} DI MT. 240

23 - DESTINAZIONI D'USO

| | Piano terra | Piano primo | Altri piani |
|----------------|-------------|-------------|-------------|
| 23.1 - Ammessa | | | |

RILEVATORE
 REVISORE
 PROGETTISTI
 Data:

SCHEDA B

PROGETTISTI - ARCH. GIORGIO QUAGINI
 - ING LORIS RAVAZZOLO

UNITÀ N. 33

COMUNE DI COLOGNA VENETA

CENTRO STORICO DEL CAPOLUOGO

ISOLATO "Q"

VIA PREDICALE

GRADO DI PROTEZIONE

8

INDAGINE STORICA

1 - EPOCA DI COSTRUZIONE

- 1.1 - Prima del 1816
- 1.2 - Dal 1816 al 1906
- 1.3 - Dal 1907 al 1945
- 1.4 - Dal 1946 al 1967
- 1.5 - Dal 1968 al 1977
- 1.6 - Dopo il 1977

2 - INDIVIDUAZIONE AL CATASTO

- 2.1 - Napoleonico
- 2.2 - Austro-ungarico
- 2.3 - Impianto
- 2.4 - Attuale

INDAGINE TIPOLOGICA

3 - TIPOLOGIA EDILIZIA

- 3.1 - Villa
- 3.2 - Palazzetto
- 3.3 - Edificio a corte
- 3.4 - Edificio a torre
- 3.5 - Taberna e aggregazioni
- 3.6 - Edificio a schiera e aggregazioni
- 3.7 - Edificio in linea
- 3.8 - Edificio isolato
- 3.9 - Edificio a blocco
- 3.10 - Edilizia specialistica antipolare
- 3.11 - Edilizia specialistica polare

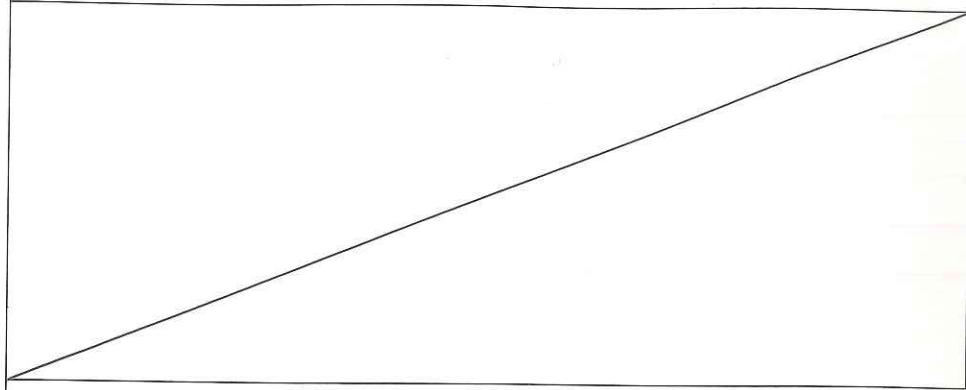
APPARTENENTE:

- 3.12 - Corte o aggregazione di corti
- 3.13 - Aggregazione di unità seriali
- 3.14 - Aggregazione di edifici specialistici
- 3.15 - Cortina omogenea di unità

INDAGINE CATASTALE

4 - DOCUMENTAZIONE STORICO-CATASTALE

4.1 - CATASTO NAPOLEONICO ANNO - 1816



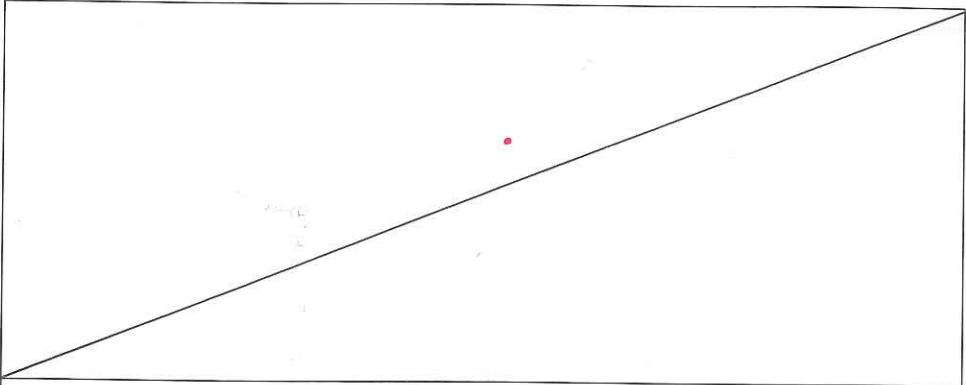
Scala 1:2000

COMUNE: COLOGNA VENETA

FOGLIO:

MAPPALE N°

4.2 - CATASTO AUSTRO-UNGARICO ANNO - 1847



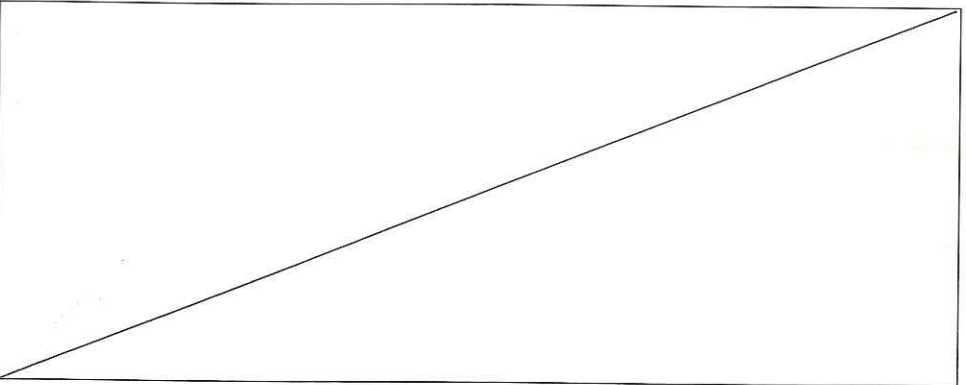
Scala 1:2000

COMUNE: COLOGNA VENETA

FOGLIO:

MAPPALE N°

4.3 - CATASTO D'IMPIANTO ANNO - 1906



Scala 1:2000

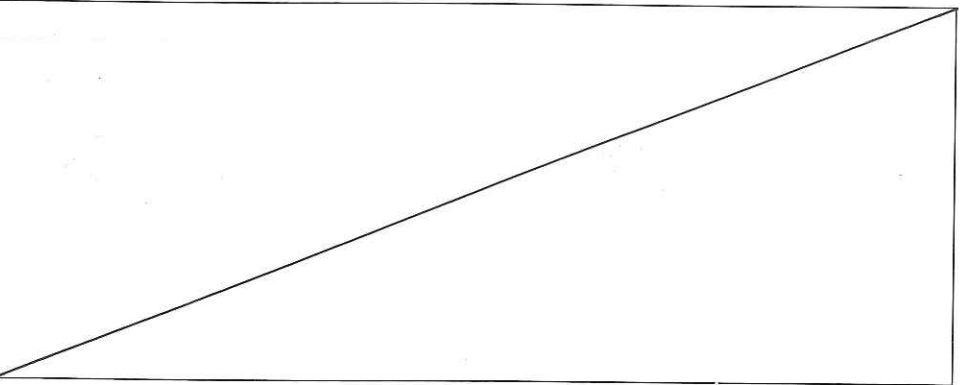
COMUNE: COLOGNA VENETA

SEZIONE:

FOGLIO:

MAPPALE N°

4.4 - CATASTO ATTUALE AGGIORNATO AL 1963



Scala 1:2000

COMUNE: COLOGNA VENETA


SEZIONE:

FOGLIO:

MAPPALE N°

Q33

SCHEMA SULLA TIPOLOGIA EDILIZIA



PIANO TERRA Scala 1:500

INDAGINE ARCHITETTONICA

5 - VINCOLI

- 5.1 - Monumentale ex L. 1089/39
- 5.2 - Ambientale ex L. 1497/39
- 5.3 - Culturale ex art. 28 L.R. 61/85
- 5.4 - Rurale ex art. 10 L.R. 24/85
- 5.5 - Centro storico L.R. 80/80
- 5.6 - Parchi e riserve naturali L.R. 72/80
- 5.7 - Strumento Urbanistico Generale
- 5.8 - Nessuno

6 - PRESENZA DI DECORAZIONI E

PARTICOLARI ARCHITETTONICI

- 6.1 - Elementi pittorici
- 6.2 - Elementi scultorei
- 6.3 - Cornici delle aperture
- 6.4 - Gronde e marcapiani
- 6.5 - Elementi isolati
- 6.6 - Nessuna

7 - CARATTERIZZAZIONE ARCHITETTONICA

- 7.1 - Globale dell'edificio
- 7.2 - Globale degli esterni
- 7.3 - Globale degli interni
- 7.4 - Elementi isolati
- 7.5 - Nessuna

INDAGINE EDILIZIA

10 - INTERVENTI RECENTI

- 10.1 - Di modesta entità
- 10.2 - Di pesante entità

11 - CARATTERISTICHE COSTRUTTIVE

11.1 - STRUTTURE VERTICALI

- 11.1.1 - Legno 11.1.2 - Cotto
- 11.1.3 - Sasso 11.1.4 - Altro

BUONO MEDIOCRE CATTIVO

11.2 - STRUTTURE ORIZZONTALI

- 11.2.1 - Ferro 11.2.2 - Lat. cem.
- 11.2.3 - C.A. 11.2.4 - Legno

BUONO MEDIOCRE CATTIVO

11.3 - MANTO DI COPERTURA

- 11.3.1 - Laterizio 11.3.2 - Lamiera
- 11.3.3 - Cemento 11.3.4 - Altro

BUONO MEDIOCRE CATTIVO

12 - STATO DI CONSERVAZIONE

12.1 - DELLE STRUTTURE 12.2 - COMPLESSIVO

- 12.1.1 - Buono 12.2.1 - Buono
- 12.1.2 - Mediocre 12.2.2 - Mediocre
- 12.1.3 - Cattivo 12.2.3 - Cattivo
- 12.1.4 - Pessimo 12.2.4 - Pessimo

INDAGINE AMBIENTALE

8 - VALORE AMBIENTALE

- 8.1 - Elemento emergente
- 8.2 - Elemento ripetitivo originale
- 8.3 - Elemento ripetitivo manomesso
- 8.4 - Elemento privo di valore ambientale
- 8.5 - Elemento deturpante

9 - CONTESTO AMBIENTALE

- 9.1 - Parco
- 9.2 - Giardino
- 9.3 - Orto
- 9.4 - Scoperto
- 9.5 - Brolo

13 - DOCUMENTAZIONE FOTOGRAFICA



INDAGINE URBANISTICA E SOCIO-ECONOMICA

14 - DESTINAZIONE D'USO ATTUALE

| | PT | P1 | AP | DP | NO ⁽¹⁾ |
|-----------------------------|-------------------------------------|--------------------------|--------------------------|-------------------------------------|--------------------------|
| 14.1 - Residenza urbana | <input type="checkbox"/> | <input type="checkbox"/> | <input type="checkbox"/> | <input type="checkbox"/> | <input type="checkbox"/> |
| 14.2 - Residenza rurale | <input type="checkbox"/> | <input type="checkbox"/> | <input type="checkbox"/> | <input type="checkbox"/> | <input type="checkbox"/> |
| 14.3 - Rustico | <input type="checkbox"/> | <input type="checkbox"/> | <input type="checkbox"/> | <input type="checkbox"/> | <input type="checkbox"/> |
| 14.4 - Stalla | <input type="checkbox"/> | <input type="checkbox"/> | <input type="checkbox"/> | <input type="checkbox"/> | <input type="checkbox"/> |
| 14.5 - Artigianato produt. | <input type="checkbox"/> | <input type="checkbox"/> | <input type="checkbox"/> | <input type="checkbox"/> | <input type="checkbox"/> |
| 14.6 - Artigianato di serv. | <input type="checkbox"/> | <input type="checkbox"/> | <input type="checkbox"/> | <input type="checkbox"/> | <input type="checkbox"/> |
| 14.7 - Industria | <input type="checkbox"/> | <input type="checkbox"/> | <input type="checkbox"/> | <input type="checkbox"/> | <input type="checkbox"/> |
| 14.8 - Punti vendita | <input type="checkbox"/> | <input type="checkbox"/> | <input type="checkbox"/> | <input type="checkbox"/> | <input type="checkbox"/> |
| 14.9 - Ristorante | <input type="checkbox"/> | <input type="checkbox"/> | <input type="checkbox"/> | <input type="checkbox"/> | <input type="checkbox"/> |
| 14.10 - Pizzeria | <input type="checkbox"/> | <input type="checkbox"/> | <input type="checkbox"/> | <input type="checkbox"/> | <input type="checkbox"/> |
| 14.11 - Bar | <input type="checkbox"/> | <input type="checkbox"/> | <input type="checkbox"/> | <input type="checkbox"/> | <input type="checkbox"/> |
| 14.12 - Uffici pubblici | <input type="checkbox"/> | <input type="checkbox"/> | <input type="checkbox"/> | <input type="checkbox"/> | <input type="checkbox"/> |
| 14.13 - Uffici privati | <input type="checkbox"/> | <input type="checkbox"/> | <input type="checkbox"/> | <input type="checkbox"/> | <input type="checkbox"/> |
| 14.14 - Studi professionali | <input type="checkbox"/> | <input type="checkbox"/> | <input type="checkbox"/> | <input type="checkbox"/> | <input type="checkbox"/> |
| 14.15 - Enti-Associazioni | <input type="checkbox"/> | <input type="checkbox"/> | <input type="checkbox"/> | <input type="checkbox"/> | <input type="checkbox"/> |
| 14.16 - Magazzini | <input type="checkbox"/> | <input type="checkbox"/> | <input type="checkbox"/> | <input type="checkbox"/> | <input type="checkbox"/> |
| 14.17 - Depositi | <input checked="" type="checkbox"/> | <input type="checkbox"/> | <input type="checkbox"/> | <input checked="" type="checkbox"/> | <input type="checkbox"/> |
| 14.18 - Garages | <input type="checkbox"/> | <input type="checkbox"/> | <input type="checkbox"/> | <input type="checkbox"/> | <input type="checkbox"/> |
| 14.19 - Altro uso | <input type="checkbox"/> | <input type="checkbox"/> | <input type="checkbox"/> | <input type="checkbox"/> | <input type="checkbox"/> |

⁽¹⁾ - PT = Piano terra; P1 = Piano Primo; AP = Altri Piani
DP = Destinazione principale; NO = Non Occupato.

16 - TITOLO DI GODIMENTO

| | |
|---------------------------|-------------------------------------|
| 16.1 - Proprietà N. | <input checked="" type="checkbox"/> |
| 16.2 - Affitto N. | <input type="checkbox"/> |
| 16.3 - Altro N. | <input type="checkbox"/> |

17 - PROPRIETÀ

| | |
|------------------------------|-------------------------------------|
| 17.1 - Privata personale | <input checked="" type="checkbox"/> |
| 17.2 - Privata condominio | <input type="checkbox"/> |
| 17.3 - Società Immobiliare | <input type="checkbox"/> |
| 17.4 - Società Assicurazioni | <input type="checkbox"/> |
| 17.5 - Ente Pubblico | <input type="checkbox"/> |
| 17.6 - Ente Religioso | <input type="checkbox"/> |
| 17.7 - Altra | <input type="checkbox"/> |

18 - DOTAZIONE DI SERVIZI IGIENICI

| | |
|-----------------------------------|--------------------------|
| 18.1 - Bagno nell'abitazione | <input type="checkbox"/> |
| 18.2 - W.C. fuori dall'abitazione | <input type="checkbox"/> |
| 18.2.1 - Uso singolo | <input type="checkbox"/> |
| 18.2.1 - Uso comune | <input type="checkbox"/> |
| 18.3 - Sprovvisto | <input type="checkbox"/> |

NOTE:

.....

.....

.....

.....

.....

.....

.....

.....

15 - COMPATIBILITÀ DELLA FUNZIONE URBANA

| | |
|------------------------|-------------------------------------|
| 15.1 - Originaria | DEPOSITO |
| 15.2 - Attuale: | |
| 15.2.1 - Propria | <input checked="" type="checkbox"/> |
| 15.2.2 - Impropria | <input type="checkbox"/> |
| 15.2.3 - Compatibile | <input checked="" type="checkbox"/> |
| 15.2.4 - Incompatibile | <input type="checkbox"/> |

19 - INDICI STEREOMETRICI

| | | | |
|--------------------------------|--|--------------------------------|-------------------------------------|
| 19.1 - Superficie fondiaria | <input checked="" type="checkbox"/> | 19.8 - Numero alloggi | <input checked="" type="checkbox"/> |
| 19.2 - Superficie coperta | <input checked="" type="checkbox"/> 15 | 19.9 - Numero vani residenza | <input checked="" type="checkbox"/> |
| 19.3 - Numero massimo piani | <input checked="" type="checkbox"/> 1 | 19.10 - Numero vani altro uso | <input checked="" type="checkbox"/> |
| 19.4 - Altezza max in gronda | <input checked="" type="checkbox"/> 1,75 | 19.11 - Numero totale dei vani | <input checked="" type="checkbox"/> |
| 19.5 - Altezza media in gronda | <input checked="" type="checkbox"/> | 19.12 - Famiglie residenti | <input checked="" type="checkbox"/> |
| 19.6 - Volume | <input checked="" type="checkbox"/> 26 | 19.13 - Numero residenti | <input checked="" type="checkbox"/> |
| 19.7 - Indice fondiario | <input checked="" type="checkbox"/> | | |

20 - ULTERIORI ELEMENTI CIRCA LA FUNZIONALITÀ DELL'EDIFICIO

| | |
|---|--------------------------|
| 20.1 - Presenza di volumi di scarsa consistenza | <input type="checkbox"/> |
| 20.2 - Altri | <input type="checkbox"/> |

21 - BREVE DESCRIZIONE TIPOLOGICA AMBIENTALE

IL LIMITATO VOLUME È UBICATO NELLO SPAZIO DI PERTINENZA DELL'UNITÀ
n. 36 E VIENE UTILIZZATO COME DEPOSITO.
ARCHITETTONICAMENTE IL COSTRUITO PRESENTA ELEMENTI PRIVI DI PARTICOLA-
RE VALORE FORMALE.
ANTERIORMENTE È STATO ADDOSSATO UN PICCOLO VOLUME DALLE CARATTE-
RISTICHE PRECARE.
TIPOLOGICAMENTE L'UNITÀ È CLASSIFICABILE TRA I MANUFATTI SPECIALISTICI
ANTIPOLARI.
IL VOLUME, CON ALTRI VOLUMI VICINI APPARTENENTI ALLO STESSO TIPO EDILIZIO,
COSTITUISCE UN COMPLESSO DISORGANICO, ANCHE SE GIUSTIFICABILE FUNZIONAL-
MENTE COME ACCESSORIO DELLA RESIDENZA E RELATIVI ORTI.
DALL'ANALISI DEI CATASTI STORICI L'IMPIANTO PLANIMETRICO ATTUALE NON
TROVA ALCUN RISCONTRO.